
**KAUNO APSKRITIES
KAIMO GYVENAMOSIOS
VIETOVĖS
IR JŲ GYVENTOJAI**

UDK 314 (474.5)
Ka-625

Leidinių parengė Statistikos departamento Gyventojų surašymų skyrius. Lenteles padėjo rengti
VŠĮ „Statistikos centras“ Projektavimo ir programavimo skyrius.

© Statistikos departamentas prie Lietuvos Respublikos Vyriausybės, 2002

Naudojant Statistikos departamento duomenis, būtina nurodyti duomenų šaltinį

ISBN 9986-589-85-1

Šiame leidinyje skelbiami 2001 metų gyventojų surašymo duomenys apie gyventojų skaičių Kauno apskrities savivaldybėse, seniūnijose ir kaimo gyvenamosiose vietovėse (kaimuose, miesteliuose ir viensėdžiuose), jų pasiskirstymą pagal lytį ir pagrindines amžiaus grupes. Leidinyje pateikiami surašymo duomenys apie mažiausias gyvenamąsias vietas. Taip pat pateikiami pagrindiniai ir ankstesnių surašymų duomenys, todėl aiškiau matyti įvykę pokyčiai. Vėliau panašūs leidiniai bus išleisti atskirai apie kiekvieną apskritį.

Surašymo darbuotojų kartu su seniūnijų darbuotojais buvo užfiksuoti kaimo gyvenamųjų vietovių instituciniai požymiai, t.y. nustatyta, kuriose vietovėse yra parduotuvė, paštas, bažnyčia, kavinė, gydymo, verslo, paslaugų, švietimo, kultūros įstaiga ir pan. Iš šių požymių matyti, kaip pakito kaimo gyvenviečių sandara, jie leidžia nagrinėti kaimo socialines ir ekonomines tendencijas.

Tikimės, kad šiame leidinyje pateikti surašymo duomenys bus reikalingi ir plačiai naudojami savivaldybių, seniūnijų, mokslo institucijų, verslo, finansinių organizacijų ir kitų, suinteresuotų kaimo plėtra, taip pat Kauno apskrities administracijai ir savivaldos institucijoms, regiono ir kaimiškųjų vietovių plėtros programoms rengti.

Statistikos departamentas bus dėkingas šio leidinio naudotojams už atsiliepimus, pastabas ir pasiūlymus.

TURINYS

Psl.

PAAIŠKINIMAI	7
SĄVOKOS	8
LIETUVOS RESPUBLIKOS TERITORIJOS ADMINISTRACINIS SUSKIRSTYMAS PO 1989 METŲ GYVENTOJŲ SURAŠYMO	9
APSKRITYS IR SAVIVALDYBĖS (TEMINIS ŽEMĖLAPIS)	11
1. TERITORIJOS ADMINISTRACINIS SUSKIRSTYMAS IR GYVENAMOSIOS VIETOVĖS	12
2. TERITORIJA, GYVENTOJAI IR TANKUMAS	12
3. GYVENTOJAI MIESTE IR KAIME PAGAL LYTĮ	12
4. GYVENTOJAI PAGRINDINĖMIS AMŽIAUS GRUPĖMIS	13
5. TERITORIJA, GYVENTOJAI IR TANKUMAS APSKRITYSE IR SAVIVALDYBĖSE	13
6. MIESTO IR KAIMO GYVENTOJAI APSKRITYSE IR SAVIVALDYBĖSE	15
7. SAVIVALDYBĖS PAGAL GYVENTOJŲ SKAIČIŲ	16
KAUNO APSKRITIES ADMINISTRACINIS SUSKIRSTYMAS (TEMINIS ŽEMĖLAPIS)	17
KAUNO APSKRITIES GYVENTOJŲ SKAIČIUS SAVIVALDYBĖSE (TEMINIS ŽEMĖLAPIS)	18
1000-IUI VYRŲ TENKA MOTERŲ SAVIVALDYBĖSE (TEMINIS ŽEMĖLAPIS)	19
KAUNO APSKRITIES GYVENTOJŲ SKAIČIUS PAGAL SAVIVALDYBES (DIAGRAMA)	20
KAUNO APSKRITIES GYVENTOJAI PAGRINDINĖMIS AMŽIAUS GRUPĖMIS (DIAGRAMA)	20
MIESTO IR KAIMO GYVENTOJŲ SKAIČIAUS DALIS SAVIVALDYBĖSE (DIAGRAMA)	21
8. KAUNO APSKRITIES TERITORIJA, GYVENTOJAI IR TANKUMAS	22
9. KAUNO APSKRITIES MIESTO IR KAIMO GYVENTOJAI	22
10. KAUNO APSKRITIES GYVENTOJAI PAGAL LYTĮ	22
11. KAUNO APSKRITIES GYVENTOJAI PAGRINDINĖMIS AMŽIAUS GRUPĖMIS	23
12. KAUNO APSKRITIES SENIŪNIJOS IR GYVENAMOSIOS VIETOVĖS	23
13. KAUNO APSKRITIES KAIMO GYVENAMOSIOS VIETOVĖS PAGAL GYVENTOJŲ SKAIČIŲ	23
14. KAUNO APSKRITIES KAIMO GYVENAMOSIOS VIETOVĖS PAGAL INSTITUCINIUS POŽYMIUS	24
BIRŠTONO SAVIVALDYBĖS GYVENAMOSIOS VIETOVĖS (TEMINIS ŽEMĖLAPIS)	25
BIRŠTONO SAVIVALDYBĖS GYVENTOJŲ SKAIČIUS SENIŪNIJOJE (TEMINIS ŽEMĖLAPIS)	26
100-UI VYRŲ TENKA MOTERŲ BIRŠTONO SENIŪNIJOJE (TEMINIS ŽEMĖLAPIS)	27
15. BIRŠTONO SAVIVALDYBĖS KAIMO SENIŪNIJOS GYVENTOJAI PAGAL LYTĮ	28
16. BIRŠTONO SAVIVALDYBĖS KAIMO SENIŪNIJOS GYVENTOJAI PAGAL PAGRINDINES AMŽIAUS GRUPES	28
17. BIRŠTONO SAVIVALDYBĖS KAIMO GYVENAMOSIOS VIETOVĖS PAGAL INSTITUCINIUS POŽYMIUS	28
18. BIRŠTONO SAVIVALDYBĖS GYVENTOJAI KAIMO GYVENAMOSIOSE VIETOVĖSE IR JŲ INSTITUCINIAI POŽYMAI	29
JONAVOS RAJONO SAVIVALDYBĖS GYVENAMOSIOS VIETOVĖS (TEMINIS ŽEMĖLAPIS)	30
JONAVOS RAJONO SAVIVALDYBĖS GYVENTOJŲ SKAIČIUS SENIŪNIJOSE (TEMINIS ŽEMĖLAPIS)	31
100-UI VYRŲ TENKA MOTERŲ JONAVOS RAJONO SENIŪNIJOSE (TEMINIS ŽEMĖLAPIS)	32
19. JONAVOS RAJONO SAVIVALDYBĖS KAIMO SENIŪNIJŲ GYVENTOJAI PAGAL LYTĮ	33
20. JONAVOS RAJONO SAVIVALDYBĖS KAIMO SENIŪNIJŲ GYVENTOJAI PAGAL PAGRINDINES AMŽIAUS GRUPES	33
21. JONAVOS RAJONO SAVIVALDYBĖS KAIMO GYVENAMOSIOS VIETOVĖS PAGAL INSTITUCINIUS POŽYMIUS	33
22. JONAVOS RAJONO SAVIVALDYBĖS GYVENTOJAI KAIMO GYVENAMOSIOSE VIETOVĖSE IR JŲ INSTITUCINIAI POŽYMAI	34

KAIŠIADORIŲ RAJONO SAVIVALDYBĖS GYVENAMOSIOS VIETOVĖS (TEMINIS ŽEMĖLAPIS)	40
KAIŠIADORIŲ RAJONO SAVIVALDYBĖS GYVENTOJŲ SKAIČIUS SENIŪNIJOSE (TEMINIS ŽEMĖLAPIS)	41
100-UI VYRŲ TENKA MOTERŲ KAIŠIADORIŲ RAJONO SENIŪNIJOSE (TEMINIS ŽEMĖLAPIS)	42
23. KAIŠIADORIŲ RAJONO SAVIVALDYBĖS KAIMO SENIŪNIJŲ GYVENTOJAI PAGAL LYTĮ	43
24. KAIŠIADORIŲ RAJONO SAVIVALDYBĖS KAIMO SENIŪNIJŲ GYVENTOJAI PAGAL PAGRINDINES AMŽIAUS GRUPES	43
25. KAIŠIADORIŲ RAJONO SAVIVALDYBĖS KAIMO GYVENAMOSIOS VIETOVĖS PAGAL INSTITUCINIUS POŽYMIUS	43
26. KAIŠIADORIŲ RAJONO SAVIVALDYBĖS GYVENTOJAI KAIMO GYVENAMOSIOSE VIETOVĖSE IR JŲ INSTITUCINIAI POŽYMAI	44
KAUNO RAJONO SAVIVALDYBĖS GYVENAMOSIOS VIETOVĖS (TEMINIS ŽEMĖLAPIS)	52
KAUNO RAJONO SAVIVALDYBĖS GYVENTOJŲ SKAIČIUS SENIŪNIJOSE (TEMINIS ŽEMĖLAPIS)	53
100-UI VYRŲ TENKA MOTERŲ KAUNO RAJONO SENIŪNIJOSE (TEMINIS ŽEMĖLAPIS)	54
27. KAUNO RAJONO SAVIVALDYBĖS KAIMO SENIŪNIJŲ GYVENTOJAI PAGAL LYTĮ	55
28. KAUNO RAJONO SAVIVALDYBĖS KAIMO SENIŪNIJŲ GYVENTOJAI PAGAL PAGRINDINES AMŽIAUS GRUPES	55
29. KAUNO RAJONO SAVIVALDYBĖS KAIMO GYVENAMOSIOS VIETOVĖS PAGAL INSTITUCINIUS POŽYMIUS	56
30. KAUNO RAJONO SAVIVALDYBĖS GYVENTOJAI KAIMO GYVENAMOSIOSE VIETOVĖSE IR JŲ INSTITUCINIAI POŽYMAI	56
KĖDAINIŲ RAJONO SAVIVALDYBĖS GYVENAMOSIOS VIETOVĖS (TEMINIS ŽEMĖLAPIS)	65
KĖDAINIŲ RAJONO SAVIVALDYBĖS GYVENTOJŲ SKAIČIUS SENIŪNIJOSE (TEMINIS ŽEMĖLAPIS)	66
100-UI VYRŲ TENKA MOTERŲ KĖDAINIŲ RAJONO SENIŪNIJOSE (TEMINIS ŽEMĖLAPIS)	67
31. KĖDAINIŲ RAJONO SAVIVALDYBĖS KAIMO SENIŪNIJŲ GYVENTOJAI PAGAL LYTĮ	68
32. KĖDAINIŲ RAJONO SAVIVALDYBĖS KAIMO SENIŪNIJŲ GYVENTOJAI PAGAL PAGRINDINES AMŽIAUS GRUPES	68
33. KĖDAINIŲ RAJONO SAVIVALDYBĖS KAIMO GYVENAMOSIOS VIETOVĖS PAGAL INSTITUCINIUS POŽYMIUS	68
34. KĖDAINIŲ RAJONO SAVIVALDYBĖS GYVENTOJAI KAIMO GYVENAMOSIOSE VIETOVĖSE IR JŲ INSTITUCINIAI POŽYMAI	69
PRIENŲ RAJONO SAVIVALDYBĖS GYVENAMOSIOS VIETOVĖS (TEMINIS ŽEMĖLAPIS)	80
PRIENŲ RAJONO SAVIVALDYBĖS GYVENTOJŲ SKAIČIUS SENIŪNIJOSE (TEMINIS ŽEMĖLAPIS)	81
100-UI VYRŲ TENKA MOTERŲ PRIENŲ RAJONO SENIŪNIJOSE (TEMINIS ŽEMĖLAPIS)	82
35. PRIENŲ RAJONO SAVIVALDYBĖS KAIMO SENIŪNIJŲ GYVENTOJAI PAGAL LYTĮ	83
36. PRIENŲ RAJONO SAVIVALDYBĖS KAIMO SENIŪNIJŲ GYVENTOJAI PAGAL PAGRINDINES AMŽIAUS GRUPES	83
37. PRIENŲ RAJONO SAVIVALDYBĖS KAIMO GYVENAMOSIOS VIETOVĖS PAGAL INSTITUCINIUS POŽYMIUS	83
38. PRIENŲ RAJONO SAVIVALDYBĖS GYVENTOJAI KAIMO GYVENAMOSIOSE VIETOVĖSE IR JŲ INSTITUCINIAI POŽYMAI	84
RASEINIŲ RAJONO SAVIVALDYBĖS GYVENAMOSIOS VIETOVĖS (TEMINIS ŽEMĖLAPIS)	92
RASEINIŲ RAJONO SAVIVALDYBĖS GYVENTOJŲ SKAIČIUS SENIŪNIJOSE (TEMINIS ŽEMĖLAPIS)	93
100-UI VYRŲ TENKA MOTERŲ RASEINIŲ RAJONO SENIŪNIJOSE (TEMINIS ŽEMĖLAPIS)	94
39. RASEINIŲ RAJONO SAVIVALDYBĖS KAIMO SENIŪNIJŲ GYVENTOJAI PAGAL LYTĮ	95
40. RASEINIŲ RAJONO SAVIVALDYBĖS KAIMO SENIŪNIJŲ GYVENTOJAI PAGAL PAGRINDINES AMŽIAUS GRUPES	95
41. RASEINIŲ RAJONO SAVIVALDYBĖS KAIMO GYVENAMOSIOS VIETOVĖS PAGAL INSTITUCINIUS POŽYMIUS.....	95
42. RASEINIŲ RAJONO SAVIVALDYBĖS GYVENTOJAI KAIMO GYVENAMOSIOSE VIETOVĖSE IR JŲ INSTITUCINIAI POŽYMAI	96

PAAIŠKINIMAI

Teisinis pagrindas. Lietuvos Respublikos gyventojų ir būstų 2001 metų visuotinio surašymo įstatymas (Žin., 1997, Nr. 117-3013; 1999, Nr. 56-1811), Lietuvos Respublikos Vyriausybės nutarimai „Dėl Lietuvos Respublikos gyventojų ir būstų 2001 metų visuotinio surašymo svarbiausių darbų“ (Žin., 2000, Nr. 36-1007) ir „Dėl darbuotojų pasitelkimo Lietuvos Respublikos gyventojų ir būstų 2001 metų visuotinio surašymo darbams ir jų darbo apmokėjimo tvarkos patvirtinimo“ (Žin., 2001, Nr.20-659).

Statistikos departamento generalinio direktoriaus 2000 m. spalio 6 d. įsakymas Nr. 86 dėl surašymo lapo ir surašymo lapo pildymo taisyklių patvirtinimo (Žin., 2000, Nr. 86-2648, 2001, Nr.24-820).

Surašymo tikslas. Surašymas atliktas Lietuvos Respublikos gyventojų skaičiui ir pasiskirstymui gyvenamosiose vietovėse ir administraciniuose teritorijos vienetuose bei gyventojų demografinėi, socialinei ekonominei sudėčiai nustatyti, duomenims apie būstus ir jų kokybę bei šeimų ir vienišų asmenų apsirūpinimą būstais gauti.

Surašymo momentas – įstatymo nustatytas duomenų fiksavimo laikas, pagal kurį fiksuojami surašymo duomenys. Gyventojų ir būstų surašymo momentas – 2001 m. balandžio 5 d. 24 val.

Surašymo organizavimas. Kad surašymas būtų kuo išsamesnis, miesto ir kaimo teritorijos, remiantis miestų scheminiais planais (parengė Žemės ir kito nekilnojamojo turto kadastro ir registro valstybės įmonė, Vilniuje – savivaldybės įmonė „Vilniaus planas“, Šiauliuose – Šiaulių miesto savivaldybės Architektūros ir urbanistikos skyrius), rajonų žemėlapiams (parengė Valstybinis žemėtvarkos institutas), gyvenamųjų namų ir kitų pastatų, kuriuose galėjo būti būstų, sąrašais, buvo suskirstytos surašymo apylinkėmis. Sąrašus sudarė teritorinės statistikos įstaigos kartu su seniūnais ir savivaldos institucijų darbuotojais likus pusei metų iki gyventojų apklausos.

Kartografinė medžiaga ir sąrašai likus mėnesiui iki gyventojų apklausos buvo dar kartą patikslinti.

Surašymą organizavo Statistikos departamentas prie Lietuvos Respublikos Vyriausybės ir Vyriausybės sudaryta Vyriausioji surašymo komisija; apskrityse, miestuose ir rajonuose – teritorinės statistikos įstaigos ir surašymo komisijos.

Nustatytu laiku buvo parinkti ir parengti surašymo darbuotojai: 278 surašymų skyrių vedėjai, 294 jų pavaduotojai, 1 958 instruktoriai ir 11 692 surašinėtojai.

Daugumoje surašymo apylinkių surašymas buvo baigtas per aštuonias, kitose – per dešimt dienų. Dėl kokių nors priežasčių nesurašytiems per tą laiką asmenims buvo sudarytos sąlygos užsirašyti vėliau.

Pažymėtina, kad gyventojai su surašinėtojais bendravo geranoriškai. Didžioji dauguma gyventojų sutartu laiku priėmė surašinėtojus, noriai atsakė į surašymo lapo klausimus.

Surašymo duomenis apdorojo Statistikos departamento Gyventojų surašymų skyriaus ir VšĮ „Statistikos centras“ specialistai.

Surašymo duomenų konfidencialumas. Surašymo duomenys apie gyventoją ir jo būstą yra konfidencialūs ir gali būti panaudoti tik suvestiniams duomenims gauti. Lietuvos Respublikos statistikos įstatymas, Lietuvos Respublikos asmens duomenų teisinės apsaugos įstatymas, Lietuvos Respublikos gyventojų ir būstų 2001 metų visuotinio surašymo įstatymas gina asmenų teises ir nustato, kad surašymo metu surinkti asmens duomenys gali būti panaudoti tik statistinei informacijai rengti.

Siekiant užtikrinti gyventojų surašymo duomenų kokybę, duomenų apsaugą ir konfidencialumą, visos apsaugos priemonės ir duomenų apdorojimo metodai yra reglamentuoti Statistikos departamento instrukcijose ir taisyklėse.

SAVOKOS

Miestelis – kompaktiškai užstatytos gyvenamosios vietovės, turinčios nuo 500 iki 3000 gyventojų, kurių dauguma gyventojų dirba pramonėje, verslo bei gamybinės ir socialinės infrastruktūros srityse, taip pat tradiciniai miesteliai.

Kaimas – gyvenamosios vietovės, neturinčios miesto ir miestelio požymių.

Viensėdis – gyvenamosios vietovės, susidedančios iš pavienių sodybų.

Apskritis – Lietuvos Respublikos teritorijos aukštesnysis administracinis vienetas, kurio valdymą organizuoja Lietuvos Respublikos Vyriausybė pagal Lietuvos Respublikos apskrities valdymo įstatymą ir kitus įstatymus. Apskritis sudaroma iš savivaldybių teritorijų, pasižyminčių socialinių, ekonominių ir etnokultūrinių interesų bendrumu.

Savivaldybė – Lietuvos Respublikos teritorijos administracinis vienetas, kurį valdo jos gyventojų bendruomenės išrinktos savivaldos institucijos pagal Lietuvos Respublikos vietos savivaldos įstatymą ir kitus įstatymus. Savivaldybė sudaroma iš gyvenamųjų vietovių.

Seniūnija – savivaldybės administracijos struktūrinis teritorinis padalinys, veikiantis tam tikroje savivaldybės teritorijos dalyje.

Gyventojai – nuolat Lietuvos Respublikos teritorijoje gyvenantys asmenys.

Miesto gyventojai – gyventojai, kurie gyvena miestuose, t.y. kompaktiškai užstatytose gyvenamosiose vietovėse, turinčiose daugiau kaip 3 tūkst. gyventojų, iš kurių daugiau kaip du trečdaliai dirba pramonėje, verslo, gamybinės ir socialinės infrastruktūros srityse. Miesto gyventojai yra ir tie gyventojai, kurie gyvena miesto statusą turinčiuose miestuose ir buvusiose miesto tipo gyvenvietėse (iki įsigaliojant Lietuvos Respublikos teritorijos administracinių vienetų ir jų ribų įstatymui 1994 m. liepos 19 d.), bet turinčiose mažiau negu 3 tūkst. gyventojų.

Kaimo gyventojai – gyventojai, kurie gyvena gyvenamosiose vietovėse, neturinčiose miesto požymių, tai miesteliuose, kaimuose ir viensėdžiuose.

Amžius – sukakusių pilnų metų skaičius iki surašymo momento.

Darbingas amžius pagal galiojančius įstatymus 2001 metais buvo: vyrų 16 m. – 61 m. 6 mėn., moterų 16 m. – 57 m. 6 mėn.

Pensinis amžius pagal galiojančius Lietuvos Respublikoje įstatymus 2001 m. buvo: vyrų daugiau nei 61 m. 6 mėn., moterų daugiau nei 57 m. 6 mėn.

Gyventojų tankumas – gyventojų skaičius 1 km², t.y. gyventojų ir ploto, kuriame jie gyvena, santykinis rodiklis.

Instituciniai požymiai – laikoma, kad gyvenamoji vietovė turi institucinių požymių, jei ji yra institucinių namų, banko, pašto, kultūros, švietimo, religinių įstaigų ir pan. buveinė.

Parduotuvė, kavinė, baras – parduotuvė, kavinė, baras, kioskas, valgykla (autoparduotuvė nėra institucinis požymis).

Verslo įmonė – verslo įmonė, neužsiimanti žemės ūkio veikla, pvz.: mėsos perdirbimo cechas, lentpjūvė, malūnas, duonos kepykla, automobilių priežiūros ir remonto dirbtuvės ir pan. (neatsižvelgiant į jų skaičių).

Paslaugų įmonė – kirpykla, siuvykla, valykla, avalynės taisykla ir pan.

Švietimo įstaiga – pradinė, pagrindinė, bendrojo lavinimo, profesinė, aukštesnioji mokykla, internatinė mokykla, vaikų darželis ir pan.

Kultūros įstaiga – kultūros centras, knygynas, biblioteka, muziejus ir pan.

Gydymo, globos įstaiga – ambulatorija, ligoninė, poliklinika, vaistinė, globos ir slaugos įstaiga (senelių, vaikų, globos namai, nakvynės namai) ir pan.

Kita institucija – kareivinės, pasienio užkarda, viešbutis, bendrabutis ir pan.

Sutartiniai ženklai

k – kaimas	S – seniūnijos administracija	K – kultūros įstaiga
mstl – miestelis	B – bažnyčia, vienuolynas	Pš. – paštas, banko filialas
vs – viensėdis	P – parduotuvė, kavinė, baras	G – gydymo, globos įstaiga
kd – kaimo dalis	V – verslo įmonė	Ž – žemės ūkio bendrovė
gst – geležinkelio stotis	Ps. – paslaugų įmonė	Kt. – kita institucija
„ - “ – kai gyvenamojoje vietovėje nėra nei vieno gyventojų ar institucinio požymio	Š – švietimo įstaiga	

LIETUVOS RESPUBLIKOS TERITORIJOS ADMINISTRACINIS SUSKIRSTYMAS PO 1989 METŲ GYVENTOJŲ SURAŠYMO

1989 metų gyventojų surašymo metu Lietuvos Respublikos teritorijos administracinius vienetus sudarė respublikinio pavaldumo miestai, miesto tipo gyvenvietės, rajonai ir apylinkės. 1989 m. Lietuvoje buvo 92 miestai, iš jų 11 turėjo respublikinio pavaldumo miesto statusą, ir 22 miesto tipo gyvenvietės. 44 šalies rajonai buvo suskirstyti į 423 apylinkes, kurias sudarė 21549 kaimo gyvenamosios vietovės (miesteliai, kaimai, viensėdžiai).

1994 m. buvo priimtas Lietuvos Respublikos teritorijos administracinių vienetų ir jų ribų įstatymas, kuriuo buvo nustatyti teritorijos administraciniai vienetai – apskritys ir savivaldybės.

Vadovaujantis Lietuvos Respublikos teritorijos administracinių vienetų ir jų ribų įstatymu (Žin., 1994, Nr.60-1183; 1995, Nr.79-1819; 1997, Nr.65-1544; 1999, Nr.43-1362, Nr.109-3176) **pirmajame** teritorijos administracinių vienetų reformos etape buvo įsteigtos 56 savivaldybės ir 10 apskričių: Alytaus, Kauno, Klaipėdos, Marijampolės, Panevėžio, Šiaulių, Tauragės, Telšių, Utenos ir Vilniaus.

Antrojo teritorijos administracinių vienetų reformos etapo **pirmojoje** pakopoje (nuo 2000 metų pradžios):

- 1) įsteigtos šios savivaldybės: Elektrėnų, Kalvarijos, Kazlų Rūdos, Pagėgių, Rietavo;
- 2) įsteigus Kalvarijos ir Kazlų Rūdos savivaldybės, panaikinama Marijampolės rajono savivaldybė;
- 3) pakeistos šių savivaldybių teritorijos ir ribos: Birštono miesto, Druskininkų miesto, Marijampolės miesto, Vilniaus miesto, Akmenės rajono, Kaišiadorių rajono, Lazdijų rajono, Mažeikių rajono, Plungės rajono, Prienų rajono, Šakių rajono, Šilutės rajono, Trakų rajono, Varėnos rajono, Vilkaviškio rajono;
- 4) pakeisti šių savivaldybių pavadinimai: Birštono miesto – į Birštono, Druskininkų miesto – į Druskininkų, Marijampolės miesto – į Marijampolės, Neringos miesto – į Neringos.

Gyventojų ir būstų 2001 metų visuotinio surašymo metu Lietuvoje buvo 10 apskričių ir 60 savivaldybių. Apskričių teritorijas sudarė šių savivaldybių teritorijos:

Alytaus – Alytaus miesto, Alytaus rajono, Druskininkų, Lazdijų rajono, Varėnos rajono savivaldybės;

Kauno – Birštono, Jonavos rajono, Kaišiadorių rajono, Kauno miesto, Kauno rajono, Kėdainių rajono, Prienų rajono, Raseinių rajono savivaldybės;

Klaipėdos – Klaipėdos rajono, Klaipėdos miesto, Kretingos rajono, Neringos, Palangos miesto, Skuodo rajono, Šilutės rajono savivaldybės;

Marijampolės – Kalvarijos, Kazlų Rūdos, Marijampolės, Šakių rajono, Vilkaviškio rajono savivaldybės;

Panevėžio – Biržų rajono, Kupiškio rajono, Panevėžio miesto, Panevėžio rajono, Pasvalio rajono, Rokiškio rajono savivaldybės;

Šiaulių – Akmenės rajono, Joniškio rajono, Kelmės rajono, Pakruojo rajono, Radviliškio rajono, Šiaulių miesto, Šiaulių rajono savivaldybės;

Tauragės – Jurbarko rajono, Pagėgių rajono, Šilalės rajono, Tauragės rajono savivaldybės;

Telšių – Mažeikių rajono, Plungės rajono, Rietavo, Telšių rajono savivaldybės;

Utenos – Anykščių rajono, Ignalinos rajono, Molėtų rajono, Utenos rajono, Visagino miesto, Zarasų rajono savivaldybės;

Vilniaus – Elektrėnų, Šalčininkų rajono, Širvintų rajono, Švenčionių rajono, Trakų rajono, Ukmergės rajono, Vilniaus miesto, Vilniaus rajono savivaldybės.

Savivaldybės savo teritorijas buvo susiskirsčiusios į 524 seniūnijas, iš jų 464 – kaimo seniūnijos. Jas sudarė apie 21,5 tūkst. kaimo gyvenamųjų vietovių.

Kauno apskrities savivaldybėse po 1989 metų surašymo įvyko nemažai teritorijos administracinių pakeitimų.

Lietuvos Respublikos Aukščiausios Tarybos 1990 m. birželio 28 d. nutarimu Nr. 1-336 Kaišiadorių raj. Stasiūnų gyvenamajai vietai buvo gražintas buvęs pavadinimas – Kiemeliai.

Lietuvos Respublikos Aukščiausios Tarybos 1991 m. gegužės 9 d. nutarimu Nr. 1-1304 Prienų rajono Birštono apylinkės Beniukų, Dvareliškių, Karveliškių, Kurmoniškių, Padriežiškių, Pakrovų, Pikelionių, Šilaičių, Verbyliškių, Vėžionių gyvenamosios vietovės priskirtos Jiezno apylinkei.

Lietuvos Respublikos Vyriausybės 1996 m. balandžio 4 d. įstatymu Nr. 1-1276 Kauno miesto savivaldybei buvo priskirtos Maironiškių, Romainių, Aukštutinių Kaniūkų, Žemutinių Kaniūkų, Rokuų, Prendzeliavos, Rokelių, Vaišvydavos, Kazliškių, Tirkiliškių, Armaniškių, Marvelės, Vytėnų, Salių gyvenamųjų vietovių dalys.

Lietuvos Respublikos Vyriausybės 1996 m. balandžio 11 d. nutarimu Nr. 442 pakeistas Kėdainių rajono Dotnuvos miesto statusas. Dabar ši gyvenamoji vietovė vadinama Dotnuvos miesteliu.

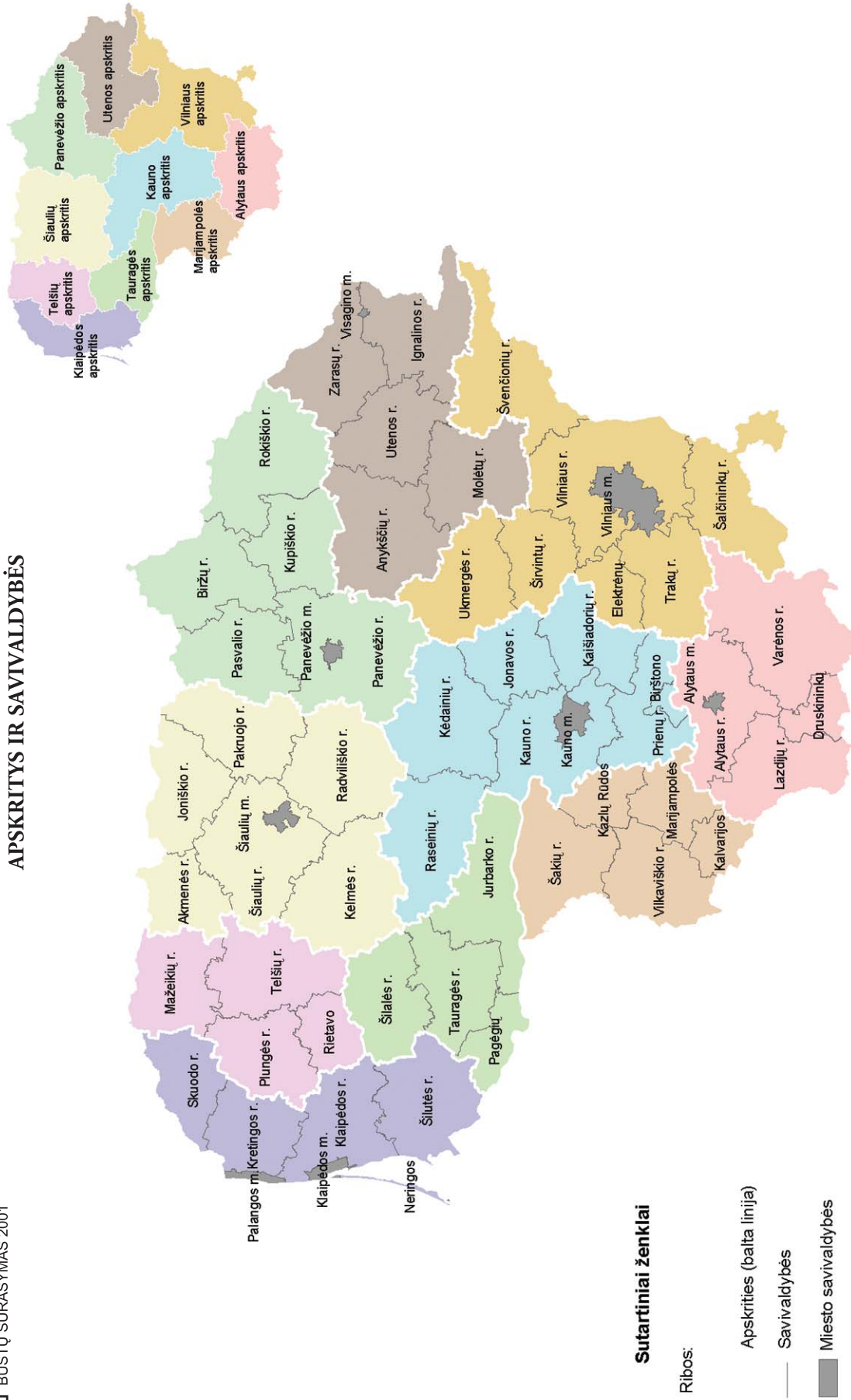
Lietuvos Respublikos Vyriausybės 1997 m. gegužės 16 d. nutarimu Nr. 486 pakeistas Kauno raj. Kačerginės miesto statusas. Dabar ši gyvenamoji vietovė vadinama Kačerginės miesteliu.

Lietuvos Respublikos Vyriausybės 1999 m. kovo 23 d. nutarimu Nr. 326 Kauno rajono gyvenamajai vietai, kurioje įsikūręs Lietuvos žemės ūkio universitetas, suteiktas Akademijos pavadinimas ir miestelio statusas, priskirtos Noreikiškių ir Ringaudų kaimų dalys.

Vadovaujantis Lietuvos Respublikos teritorijos administracinių vienetų ir jų ribų įstatymo 4, 14 straipsnių papildymo ir 5 straipsnio pakeitimo įstatymo įgyvendinimo 1999 m. gruodžio 21 d. įstatymu Nr. VIII-1493 Kaišiadorių rajono Kietaviškių seniūnijos kaimai buvo perduoti Elektrėnų savivaldybei, Žašlių seniūnijos Diekcioniškių, Gabriilavos, Gilučių, Kalninių, Mijaugonių, Kloninių Mijaugonių, Koncepto, Lubakos, Pūstakiemio, Senųjų Migučionių, Naujųjų Migučionių, Strošiūnų kaimai, Talpūnų kaimo dalis perduoti Elektrėnų savivaldybės Gilučių seniūnijai, o Prienų rajono Birštono seniūnijos kaimai – Birštono savivaldybei.

Kaišiadorių rajono tarybos 2000 m. spalio 26 d. sprendimu Nr. 145 įsteigta Pravieniškių seniūnija ir jai priskirti Aleksandravkos, Jurgiškių, Piktavyžio, Pravieniškių I, Pravieniškių II kaimai.

APSKRITYS IR SAVIVALDYBĖS





1. TERITORIJOS ADMINISTRACINIS SUSKIRSTYMAS IR GYVENAMOSIOS VIETOVĖS

Surašymo metai	Apskritis	Savivaldybės ¹	Gyvenamosios vietovės					Kaimo seniūnijos ²
			miesto			miesto tipo gyvenamosios vietovės	kaimo	
			iš viso	iš to skaičiaus				
				respublikinio pavaldumo miestai	rajoninio pavaldumo miestai			
1959	-	83	88	7	81	28	25143	1207
1970	-	44	92	9	83	23	24229	650
1979	-	44	92	11	81	22	23571 ³	532
1989	-	44	92	11	81	22	21549 ³	423
2001	10	60	106	-	-	-	21500 ⁴	464

¹ 1959 m., 1970 m., 1979 m., 1989 m. – rajonai.

² 1959 m., 1970 m., 1979 m., 1989 m. – apylinkės.

³ Įskaitant kaimus be gyventojų.

⁴ Negalutiniais duomenimis.

2. TERITORIJA, GYVENTOJAI IR TANKUMAS

Surašymo metai	Teritorija, tūkst. km ²	Gyventojų skaičius, tūkst.			Palyginti su bendru gyventojų skaičiumi, %		Gyventojų skaičius 1 km ²
		iš viso	mieste	kaime	mieste	kaime	
1959	65,3	2696,7	1025,9	1670,8	38,0	62,0	41,3
1970	65,3	3118,9	1557,7	1561,2	49,9	50,1	47,8
1979	65,3	3391,5	2034,9	1356,6	60,0	40,0	51,9
1989	65,3	3674,8	2486,8	1188,0	67,7	32,3	56,3
2001	65,3	3484,0	2332,1	1151,9	66,9	33,1	53,4

3. GYVENTOJAI MIESTE IR KAIME PAGAL LYTĮ

Surašymo metai	Gyventojų skaičius, tūkst.			Palyginti su bendru gyventojų skaičiumi, %	
	iš viso	vyrai	moterys	vyrai	moterys

Visi gyventojai

1959	2696,7	12138,2	1458,5	45,9	54,1
1970	3118,9	1462,8	1656,1	46,9	53,1
1979	3391,5	1599,4	1792,1	47,2	52,8
1989	3674,8	1739,0	1935,8	47,3	52,7
2001	3484,0	1629,2	1854,8	46,8	53,2

Mieste

1959	1025,9	465,4	560,5	45,4	54,6
1970	1557,7	733,6	824,1	47,1	52,9
1979	2034,9	956,0	1078,9	47,0	53,0
1989	2486,8	1171,6	1315,2	47,1	52,9
2001	2332,1	1072,0	1260,1	46,0	54,0

Kaime

1959	1670,8	772,8	898,0	46,3	53,7
1970	1561,2	729,2	832,0	46,7	53,3
1979	1356,6	643,4	713,2	47,4	52,6
1989	1188,0	567,4	620,6	47,8	52,2
2001	1151,9	557,2	594,7	48,4	51,6

4. GYVENTOJAI PAGRINDINĖMIS AMŽIAUS GRUPĖMIS

Surašymo metai ³	Iš viso, tūkst.	iš jų			Palyginti su bendru gyventojų skaičiumi, %		
		0 – 15 metų	darbingo amžiaus ¹	pensinio amžiaus	0 – 15 metų	darbingo amžiaus	pensinio amžiaus
Visi gyventojai							
1959	2711,4 ²	774,2	1536,5	400,5	28,5	56,7	14,8
1970	3118,9	896,8	1669,4	550,9	28,8	53,5	17,7
1979	3391,5	859,3	1947,0	584,5	25,4	57,4	17,2
1989	3674,8	886,2	2092,3	696,2	24,1	56,9	19,0
2001	3484,0	736,0	2044,0	703,7	21,1	58,7	20,2
Mieste							
1959	1046,0 ²	282,7	654,2	109,0	27,1	62,5	10,4
1970	1557,7	421,0	945,1	190,8	27,0	60,7	12,3
1979	2034,9	506,7	1267,9	259,9	24,9	62,3	12,8
1989	2486,8	609,5	1493,1	384,1	24,5	60,0	15,5
2001	2332,1	473,7	1435,5	422,7	20,3	61,6	18,1
Kaime							
1959	1665,4 ²	491,5	882,3	291,5	29,5	53,0	17,5
1970	1561,2	475,8	724,3	360,1	30,5	46,4	23,1
1979	1356,6	352,6	679,1	324,6	26,0	50,1	23,9
1989	1188,0	276,7	599,2	312,1	23,3	50,4	26,3
2001	1151,9	262,3	608,5	281,0	22,8	52,8	24,4

¹ 1959 – 1989 m. darbingas amžius moterų buvo 16 – 54 metai, vyrų – 16 – 59 metai. 2001 m. vyrų darbingas amžius buvo 16 – 61 metai ir 6 mėnesiai, moterų – 16 – 57 metai ir 6 mėnesiai.

² Esami gyventojai.

³ Surašymo data: 1959 m. sausio 15 d., 1970 m. sausio 15 d., 1979 m. sausio 17 d., 1989 m. sausio 12 d., 2001 m. balandžio 6 d.

5. TERITORIJA, GYVENTOJAI IR TANKUMAS APSKRITYSE IR SAVIVALDYBĖSE

Administracinė teritorija	Teritorija, km ²	Gyventojų skaičius	Gyventojų skaičius 1 km ²
Iš viso šalyje	65300,2	3483972	53,4
Alytaus apskritis	5424,8	187769	34,6
Alytaus miesto sav.	39,4	71491	1814,5
Druskininkų sav.	453,9	25440	56,0
Alytaus rajono sav.	1403,9	32572	23,2
Lazdijų rajono sav.	1309,4	27129	20,7
Varėnos rajono sav.	2218,1	31137	14,0
Kauno apskritis	8060,1	701529	87,0
Kauno miesto sav.	157,2	378943	2410,6
Birštono sav.	124,1	5439	43,8
Jonavos rajono sav.	944,0	52289	55,4
Kaišiadorių rajono sav.	1057,8	37649	35,6
Kauno rajono sav.	1496,0	81615	54,6
Kėdainių rajono sav.	1677,0	65727	39,2
Prienų rajono sav.	1030,7	35713	34,6
Raseinių rajono sav.	1573,4	44154	28,1

Tęsinys kitame puslapyje



Administracinė teritorija	Teritorija, km ²	Gyventojų skaičius	Gyventojų skaičius 1 km ²
Klaipėdos apskritis	5209,2	385768	74,1
Klaipėdos miesto sav.	98,3	192954	1962,9
Palangos miesto sav.	79,1	17623	222,8
Neringos sav.	89,8	2386	26,6
Klaipėdos rajono sav.	1335,9	46220	34,6
Kretingos rajono sav.	989,0	45688	46,2
Skuodo rajono sav.	910,9	25595	28,1
Šilutės rajono sav.	1706,3	55302	32,4
Marijampolės apskritis	4462,6	188634	42,3
Marijampolės sav.	755,1	70823	93,8
Kalvarijos sav.	440,4	13883	31,5
Kazlų Rūdos sav.	554,7	14937	26,9
Šakių rajono sav.	1453,4	38749	26,7
Vilkaviškio rajono sav.	1259,0	50242	39,9
Panevėžio apskritis	7880,4	299990	38,1
Panevėžio miesto sav.	50,1	119749	2390,2
Biržų rajono sav.	1476,2	35417	24,0
Kupiškio rajono sav.	1080,1	24628	22,8
Panevėžio rajono sav.	2178,3	42855	19,7
Pasvalio rajono sav.	1289,1	34920	27,1
Rokiškio rajono sav.	1806,5	42421	23,5
Šiaulių apskritis	8540,1	370096	43,3
Šiaulių miesto sav.	81,1	133883	1650,8
Akmenės rajono sav.	843,7	30221	35,8
Joniškio rajono sav.	1152,2	31922	27,7
Kelmės rajono sav.	1705,3	40844	24,0
Pakruojo rajono sav.	1315,6	29458	22,4
Radviliškio rajono sav.	1634,8	52148	31,9
Šiaulių rajono sav.	1807,3	51620	28,6
Tauragės apskritis	4411,5	134275	30,4
Jurbarko rajono sav.	1507,5	37786	25,1
Pagėgių sav.	537,0	12208	22,7
Šilalės rajono sav.	1188,0	31570	26,6
Tauragės rajono sav.	1179,0	52711	44,7
Telšių apskritis	4350,4	179885	41,3
Mažeikių rajono sav.	1220,2	67296	55,2
Plungės rajono sav.	1105,5	44170	40,0
Rietavo sav.	585,7	10697	18,3
Telšių rajono sav.	1438,9	57722	40,1
Utenos apskritis	7201,3	185962	25,8
Visagino miesto sav.	9,0	29554	3283,8
Anykščių rajono sav.	1764,9	35066	19,9
Ignalinos rajono sav.	1496,2	23018	15,4
Molėtų rajono sav.	1367,8	25387	18,6
Utenos rajono sav.	1229,1	50111	40,8
Zarasų rajono sav.	1334,4	22826	17,1
Vilniaus apskritis	9759,9	850064	87,1
Vilniaus miesto sav.	400,6	553904	1382,7
Elektrėnų sav.	538,0	28923	53,8
Šalčininkų rajono sav.	1491,4	39282	26,3
Širvintų rajono sav.	905,8	20207	22,3
Švenčionių rajono sav.	1691,8	33135	19,6
Trakų rajono sav.	1207,9	37376	30,9
Ukmergės rajono sav.	1395,3	48651	34,9
Vilniaus rajono sav.	2129,2	88586	41,6

6. MIESTO IR KAIMO GYVENTOJAI APSKRITYSE IR SAVIVALDYBĖSE

Administracinė teritorija	Iš viso	iš to skaičiaus		Palyginti su bendru gyventojų skaičiumi, %	
		mieste	kaime	mieste	kaime
Iš viso šalyje	3483972	2332098	1151874	66,9	33,1
Alytaus apskritis	187769	110909	76860	59,1	40,9
Alytaus miesto sav.	71491	71491	-	100,0	-
Druskininkų sav.	25440	18233	7207	71,7	28,3
Alytaus rajono sav.	32572	3438	29134	10,6	89,4
Lazdijų rajono sav.	27129	6902	20227	25,4	74,6
Varėnos rajono sav.	31137	10845	20292	34,8	65,2
Kauno apskritis	701529	511201	190328	72,9	27,1
Kauno miesto sav.	378943	378943	-	100,0	-
Birštono sav.	5439	3225	2214	59,3	40,7
Jonavos rajono sav.	52289	34954	17335	66,8	33,2
Kaišiadorių rajono sav.	37649	13886	23763	36,9	63,1
Kauno rajono sav.	81615	19078	62537	23,4	76,6
Kėdainių rajono sav.	65727	32048	33679	48,8	51,2
Prienų rajono sav.	35713	12829	22884	35,9	64,1
Raseinių rajono sav.	44154	16238	27916	36,8	63,2
Klaipėdos apskritis	385768	282637	103131	73,3	26,7
Klaipėdos miesto sav.	192954	192954	-	100,0	-
Palangos miesto sav.	17623	17623	-	100,0	-
Neringos sav.	2386	2386	-	100,0	-
Klaipėdos rajono sav.	46220	16937	29283	36,6	63,4
Kretingos rajono sav.	45688	23365	22323	51,1	48,9
Skuodo rajono sav.	25595	7896	17699	30,8	69,2
Šilutės rajono sav.	55302	21476	33826	38,8	61,2
Marijampolės apskritis	188634	93177	95457	49,4	50,6
Marijampolės sav.	70823	48675	22148	68,7	31,3
Kalvarijos sav.	13883	5090	8793	36,7	63,3
Kazlų Rūdos sav.	14937	7401	7536	49,5	50,5
Šakių rajono sav.	38749	10821	27928	27,9	72,1
Vilkaviškio rajono sav.	50242	21190	29052	42,2	57,8
Panevėžio apskritis	299990	179073	120917	59,7	40,3
Panevėžio miesto sav.	119749	119749	-	100,0	-
Biržų rajono sav.	35417	16590	18827	46,8	53,2
Kupiškio rajono sav.	24628	9631	14997	39,1	60,9
Panevėžio rajono sav.	42855	1733	41122	4,0	96,0
Pasvalio rajono sav.	34920	10186	24734	29,2	70,8
Rokiškio rajono sav.	42421	21184	21237	49,9	50,1
Šiaulių apskritis	370096	227272	142824	61,4	38,6
Šiaulių miesto sav.	133883	133883	-	100,0	-
Akmenės rajono sav.	30221	18897	11324	62,5	37,5
Joniškio rajono sav.	31922	13641	18281	42,7	57,3
Kelmės rajono sav.	40844	14649	26195	35,9	64,1
Pakruojo rajono sav.	29458	7854	21604	26,7	73,3
Radviliškio rajono sav.	52148	24151	27997	46,3	53,7
Šiaulių rajono sav.	51620	14197	37423	27,5	72,5

Tęsinys kitame puslapyje



Administracinė teritorija	Iš viso	iš to skaičiaus		Palyginti su bendru gyventojų skaičiumi, %	
		mieste	kaime	mieste	kaime
Tauragės apskritis	134275	54717	79558	40,7	59,3
Jurbarko rajono sav.	37786	14450	23336	38,2	61,8
Pagėgių sav.	12208	2722	9486	22,3	77,7
Šilalės rajono sav.	31570	6281	25289	19,9	80,1
Tauragės rajono sav.	52711	31264	21447	59,3	40,7
Telšių apskritis	179885	106484	73401	59,2	40,8
Mažeikių rajono sav.	67296	46254	21042	68,7	31,3
Plungės rajono sav.	44170	23436	20734	53,1	46,9
Rietavo sav.	10697	3979	6718	37,2	62,8
Telšių rajono sav.	57722	32815	24907	56,9	43,1
Utenos apskritis	185962	100867	85095	54,2	45,8
Visagino miesto sav.	29554	29554	-	100,0	-
Anykščių rajono sav.	35066	13292	21774	37,9	62,1
Ignalinos rajono sav.	23018	7661	15357	33,3	66,7
Molėtų rajono sav.	25387	7221	18166	28,4	71,6
Utenos rajono sav.	50111	33860	16251	67,6	32,4
Zarasų rajono sav.	22826	9279	13547	40,7	59,3
Vilniaus apskritis	850064	665761	184303	78,3	21,7
Vilniaus miesto sav.	553904	553735	169	99,97	0,03
Elektrėnų sav.	28923	19353	9570	66,9	33,1
Šalčininkų rajono sav.	39282	11560	27722	29,4	70,6
Širvintų rajono sav.	20207	7273	12934	36,0	64,0
Švenčionių rajono sav.	33135	19132	14003	57,7	42,3
Trakų rajono sav.	37376	20057	17319	53,7	46,3
Ukmergės rajono sav.	48651	28759	19892	59,1	40,9
Vilniaus rajono sav.	88586	5892	82694	6,7	93,3

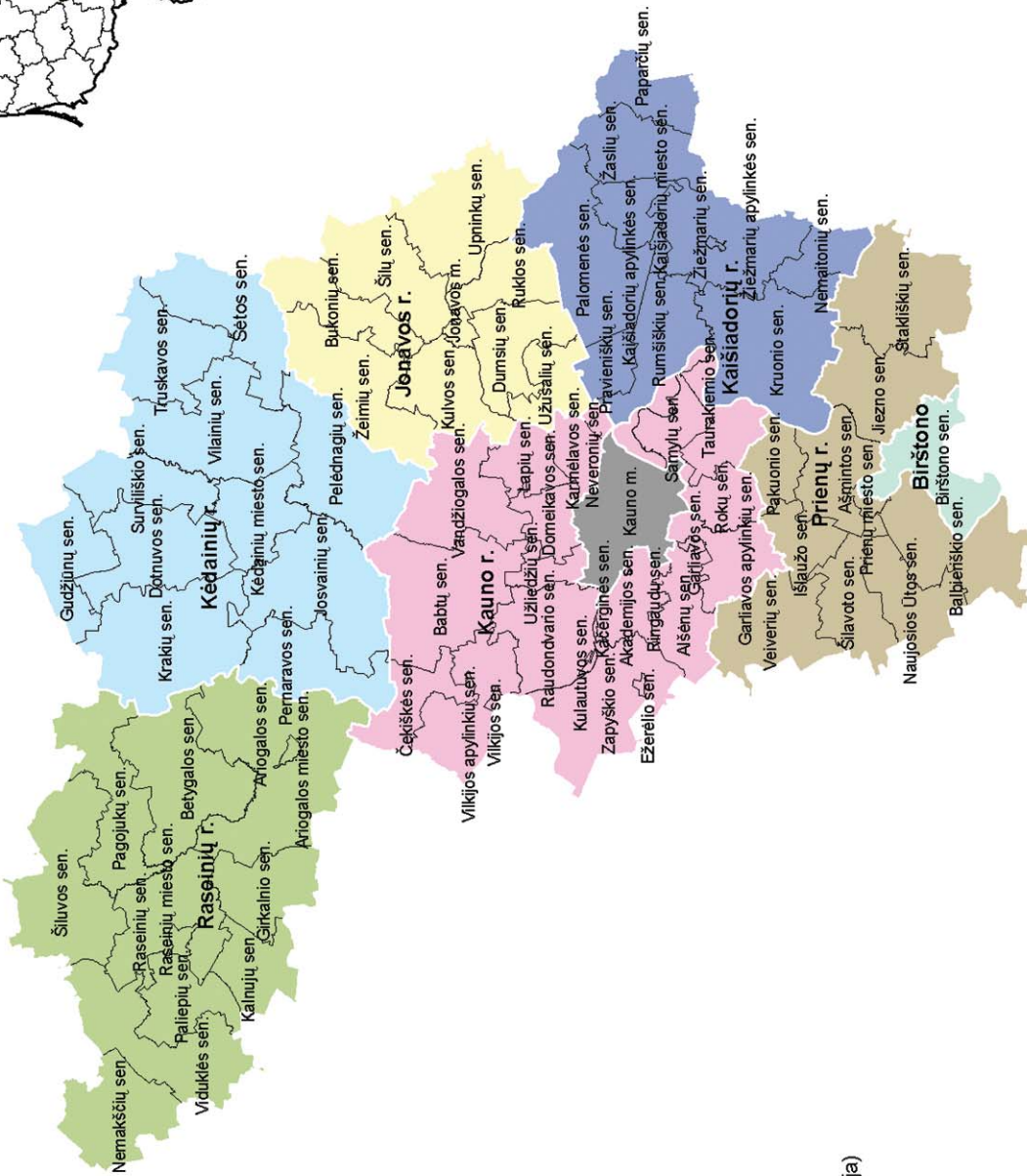
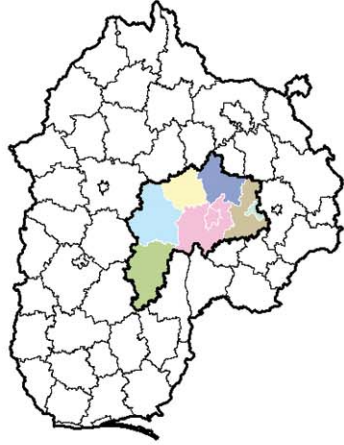
7. SAVIVALDYBĖS PAGAL GYVENTOJŲ SKAIČIŲ

	1959	1970	1979	1989	2001	
					savivaldybių skaičius	palyginti su bendru savivaldybių skaičiumi, %
Visos savivaldybės¹	62	44	44	44	60	100,0
jose gyventojų:						
iki 19 999	3	-	-	-	7	11,7
20 000 – 29 999	24	2	4	5	11	18,4
30 000 – 39 999	22	12	9	12	15	25,0
40 000 – 49 999	10	14	18	11	8	13,3
50 000 – 59 999	3	9	8	10	8	13,3
60 000 – 69 999	-	2	2	3	2	3,3
70 000 – 99 999	-	5	3	3	4	6,7
100 000 – 199 999	-	-	-	-	5	8,3

¹ 1959 m., 1970 m., 1979 m., 1989 m. – rajonai.



KAUNO APSKRITIES ADMINISTRACINIS SUSKIRSTYMAS



Sutartiniai ženklai

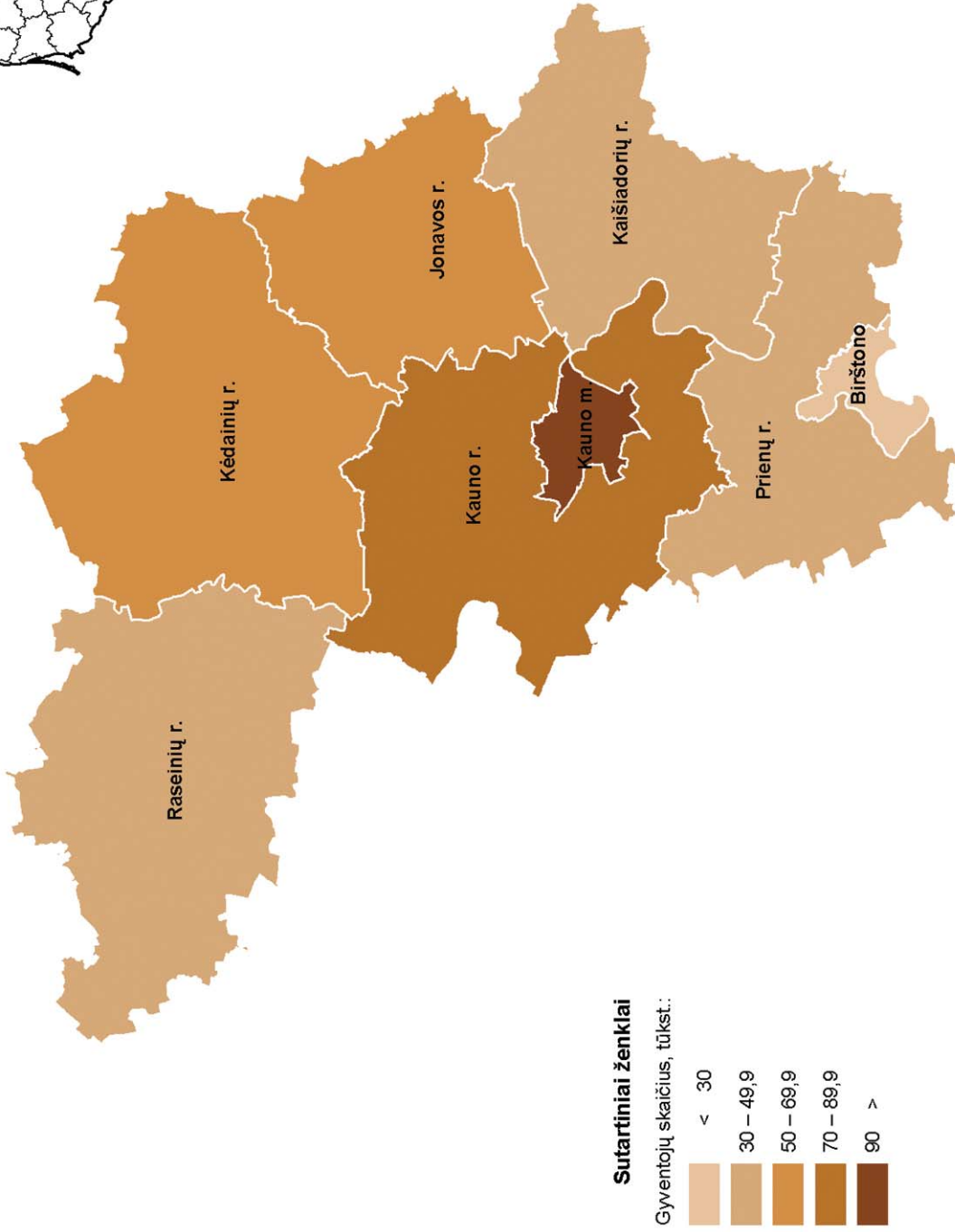
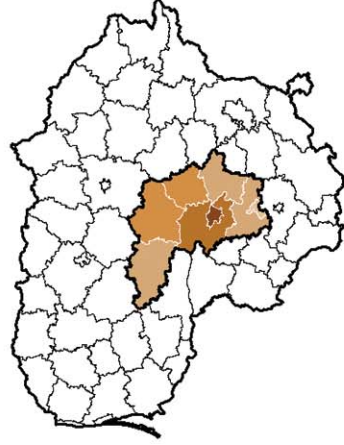
Ribos:

Savivaldybės (balta linija)

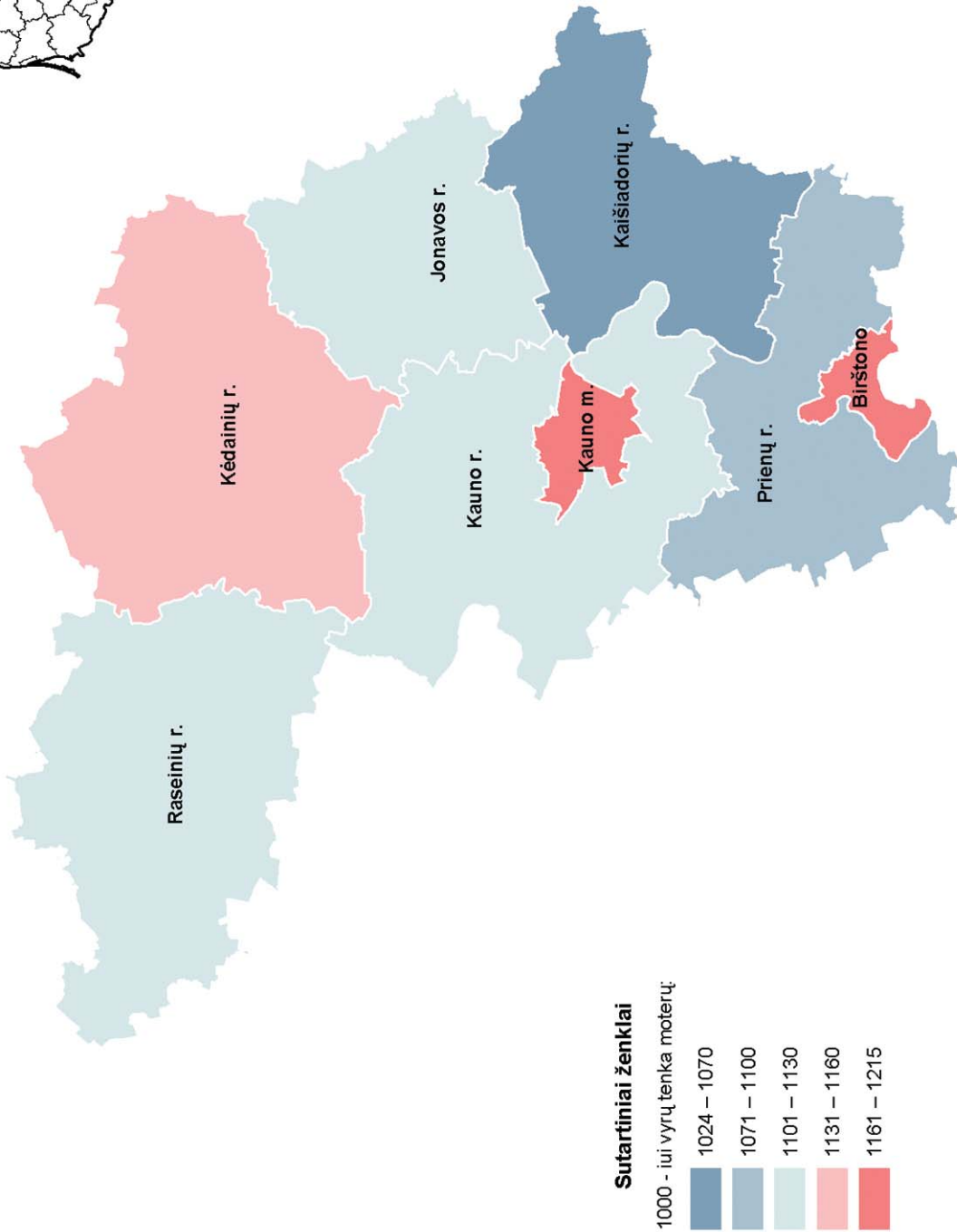
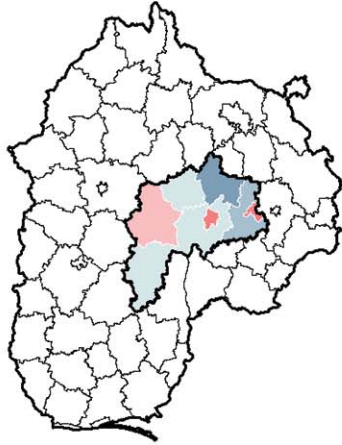
— Senitūnijos

■ Miesto savivaldybės

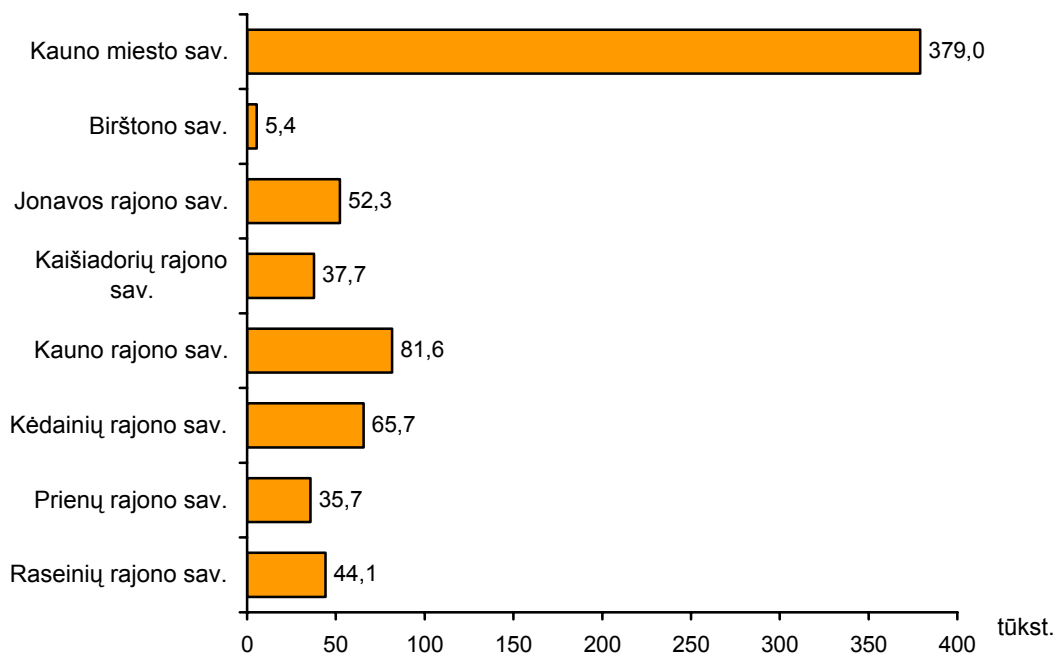
KAUNO APSKRITIES GYVENTOJŲ SKAIČIUS SAVIVALDYBĖSE



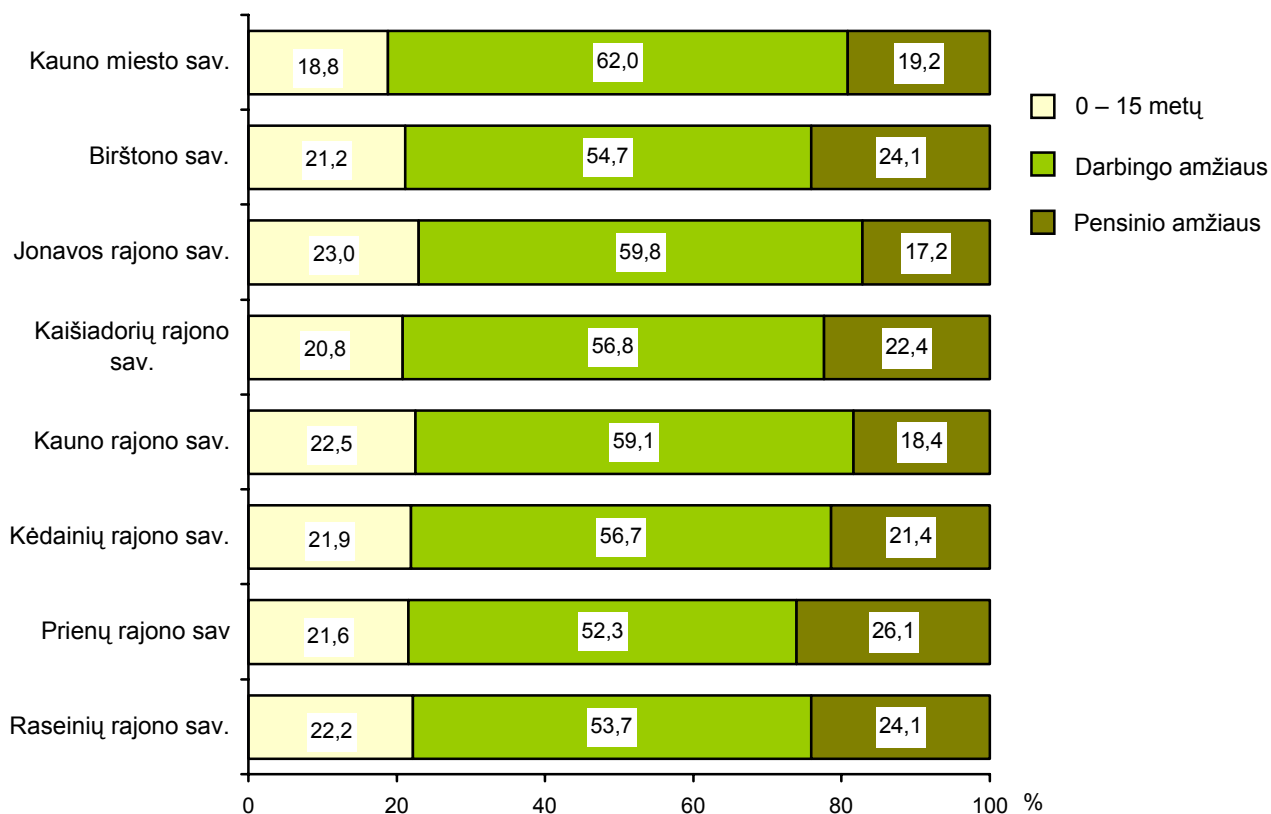
1000-IUI VYRŲ TENKA MOTERŲ SAVIVALDYBĖSE



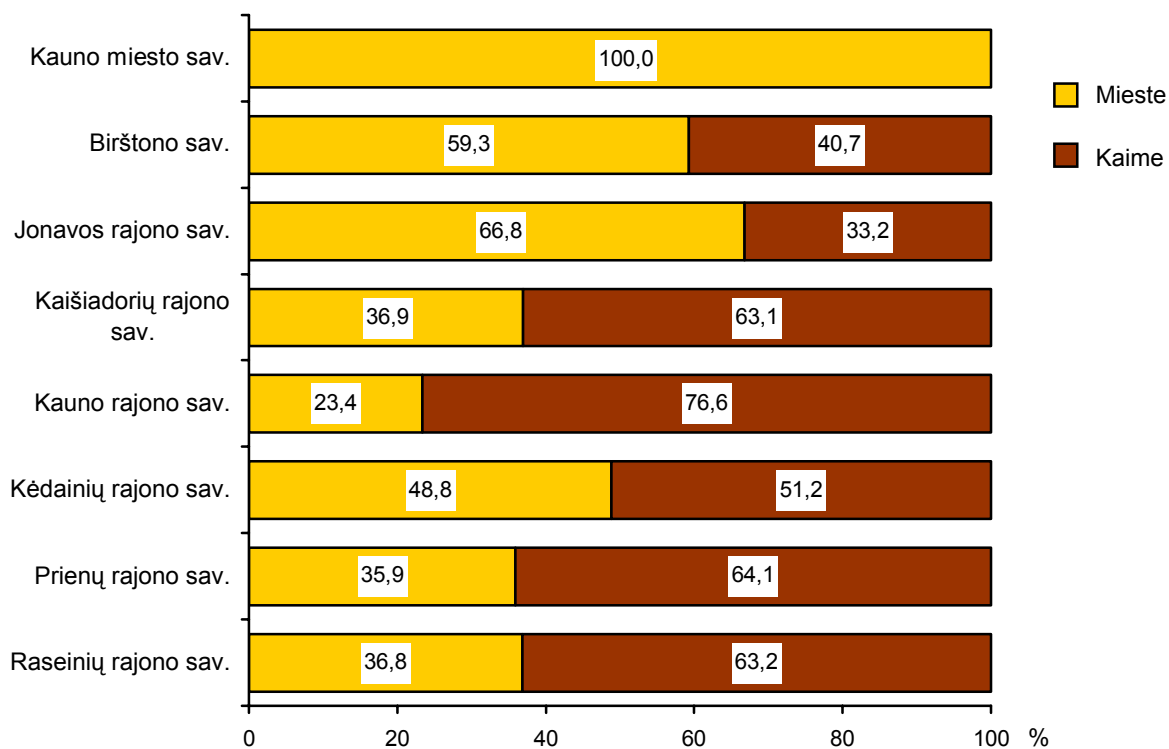
KAUNO APSKRITIES GYVENTOJŲ SKAIČIUS PAGAL SAVIVALDYBES



KAUNO APSKRITIES GYVENTOJAI PAGRINDINĖMIS AMŽIAUS GRUPĖMIS (procentais)



**MIESTO IR KAIMO GYVENTOJŲ SKAIČIAUS DALIS
SAVIVALDYBĖSE**
(procentais)



8. KAUNO APSKRITIES TERITORIJA, GYVENTOJAI IR TANKUMAS

Administracinė teritorija	Teritorija, km ²	Gyventojų skaičius	Gyventojų skaičius 1 km ²
Kauno apskritis	8060,1	701529	87,0
Kauno miesto sav.	157,2	378943	2410,6
Birštono sav.	124,1	5439	43,8
Jonavos rajono sav.	944,0	52289	55,4
Kaišiadorių rajono sav.	1057,8	37649	35,6
Kauno rajono sav.	1496,0	81615	54,6
Kėdainių rajono sav.	1677,0	65727	39,2
Prienų rajono sav.	1030,7	35713	34,6
Raseinių rajono sav.	1573,4	44154	28,1

9. KAUNO APSKRITIES MIESTO IR KAIMO GYVENTOJAI

Administracinė teritorija	Iš viso	iš jų		Palyginti su bendru skaičiumi, %	
		mieste	kaimė	mieste	kaimė
Kauno apskritis	701529	511201	190328	72,9	27,1
Kauno miesto sav.	378943	378943	-	100,0	-
Birštono sav.	5439	3225	2214	59,3	40,7
Jonavos rajono sav.	52289	34954	17335	66,8	33,2
Kaišiadorių rajono sav.	37649	13886	23763	36,9	63,1
Kauno rajono sav.	81615	19078	62537	23,4	76,6
Kėdainių rajono sav.	65727	32048	33679	48,8	51,2
Prienų rajono sav.	35713	12829	22884	35,9	64,1
Raseinių rajono sav.	44154	16238	27916	36,8	63,2

10. KAUNO APSKRITIES GYVENTOJAI PAGAL LYTĮ

Administracinė teritorija	Iš viso	iš jų		Palyginti su bendru skaičiumi, %	
		vyrų	moterų	vyrų	moterų
Kauno apskritis	701529	324010	377519	46,2	53,8
Kauno miesto sav.	378943	171050	207893	45,1	54,9
Birštono sav.	5439	2510	2929	46,1	53,9
Jonavos rajono sav.	52289	24624	27665	47,1	52,9
Kaišiadorių rajono sav.	37649	18598	19051	49,4	50,6
Kauno rajono sav.	81615	38613	43002	47,3	52,7
Kėdainių rajono sav.	65727	30786	34941	46,8	53,2
Prienų rajono sav.	35713	17011	18702	47,6	52,4
Raseinių rajono sav.	44154	20818	23336	47,1	52,9

11. KAUNO APSKRITIES GYVENTOJAI PAGRINDINĖMIS AMŽIAUS GRUPĖMIS

Administracinė teritorija	Iš viso	iš jų			Palyginti su bendru skaičiumi, %		
		0 – 15 metų	darbingo amžiaus	pensinio amžiaus	0 – 15 metų	darbingo amžiaus	pensinio amžiaus
Kauno apskritis	701529	142653	418379	140432	20,3	59,7	20,0
Kauno miesto sav.	378943	71347	234880	72686	18,8	62,0	19,2
Birštono sav.	5439	1155	2974	1308	21,2	54,7	24,1
Jonavos rajono sav.	52289	12041	31280	8968	23,0	59,8	17,2
Kaišiadorių rajono sav.	37649	7827	21374	8448	20,8	56,8	22,4
Kauno rajono sav.	81615	18365	48205	15041	22,5	59,1	18,4
Kėdainių rajono sav.	65727	14394	37264	14045	21,9	56,7	21,4
Prienų rajono sav.	35713	7702	18685	9321	21,6	52,3	26,1
Raseinių rajono sav.	44154	9822	23717	10615	22,2	53,7	24,1

12. KAUNO APSKRITIES SENIŪNIJOS IR GYVENAMOSIOS VIETOVĖS

Administracinė teritorija	Kaimo seniūnijų skaičius	Gyvenamųjų vietovių skaičius	
		miesto	kaimo
Kauno apskritis	67	14	2657
Kauno miesto sav.	-	1	-
Birštono sav.	1	1	49
Jonavos rajono sav.	8	1	280
Kaišiadorių rajono sav.	9	2	404
Kauno rajono sav.	19	4	379
Kėdainių rajono sav.	11	1	544
Prienų rajono sav.	9	2	404
Raseinių rajono sav.	10	2	597

13. KAUNO APSKRITIES KAIMO GYVENAMOSIOS VIETOVĖS PAGAL GYVENTOJŲ SKAIČIŲ

	Kauno apskritis	savivaldybės						
		Birštono	Jonavos rajono	Kaišiadorių rajono	Kauno rajono	Kėdainių rajono	Prienų rajono	Raseinių rajono
Kaimo gyvenamųjų vietovių skaičius								
Iš viso	2657	49	280	404	379	544	404	597
jose gyventojų:								
nėra	443	5	48	65	31	170	39	85
1 – 5	446	7	61	83	44	66	70	115
6 – 9	276	7	26	58	30	42	39	74
10 – 25	548	10	53	65	74	94	92	160
26 – 49	344	7	36	50	55	66	64	66
50 – 99	239	7	25	39	47	37	49	35
100 – 199	151	5	13	20	39	21	26	27
200 – 499	135	-	12	15	30	33	18	27
500 – 999	51	1	4	6	18	10	5	7
1000 – 1999	16	-	1	2	5	5	2	1
2000 – 2999	4	-	1	1	2	-	-	-
3000 – 4999	4	-	-	-	4	-	-	-

Tęsinys kitame puslapyje

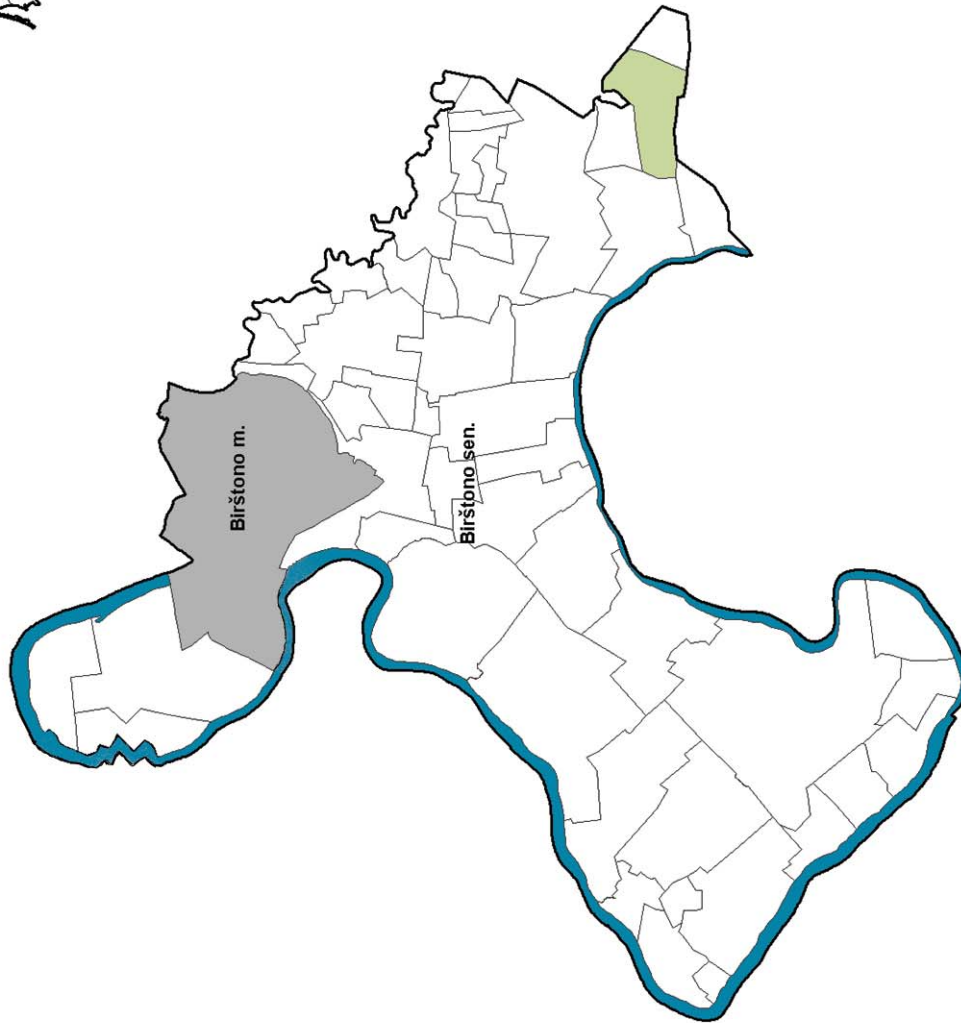


	Kauno apskritis	savivaldybės						
		Birštono	Jonavos rajono	Kaišiadorių rajono	Kauno rajono	Kėdainių rajono	Prienų rajono	Raseinių rajono
Gyventojų jose skaičius								
Iš viso	190328	2214	17335	23763	62537	33679	22884	27916
jose gyventojų:								
nėra	-	-	-	-	-	-	-	-
1 – 5	1327	19	200	248	123	184	205	348
6 – 9	2065	52	192	436	230	315	296	544
10 – 25	8939	139	849	1057	1235	1569	1502	2588
26 – 49	12429	245	1254	1744	2069	2397	2299	2421
50 – 99	16877	503	1827	2623	3355	2723	3420	2426
100 – 199	21017	651	1792	2618	5508	3049	3782	3617
200 – 499	42331	-	4515	4725	8599	10111	5352	9029
500 – 999	36784	605	3311	4143	12771	7174	3748	5032
1000 – 1999	22335	-	1019	3497	7471	6157	2280	1911
2000 – 2999	10131	-	2376	2672	5083	-	-	-
3000 – 4999	16093	-	-	-	16093	-	-	-

14. KAUNO APSKRITIES KAIMO GYVENAMOSIOS VIETOVĖS PAGAL INSTITUCINIUS POŽYMIUS

	Kaimo gyvenamųjų vietovių skaičius	kuriose yra										
		senūnijos administracija	bažnyčia, vienuolynas	parduotuvė, kavinė, baras	verslo įmonė	paslaugų įmonė	švietimo įstaiga	kultūros įstaiga	paštas, banko filialas	gydymo, globos įstaiga	žemės ūkio bendrovė	kita institucija
Iš viso	2657	59	89	309	248	63	205	130	100	153	120	44
jose gyventojų:												
nėra	443	-	-	1	1	-	-	-	-	-	1	-
1 – 5	446	-	-	1	6	-	-	1	-	-	4	-
6 – 9	276	-	2	3	5	1	-	-	-	-	3	1
10 – 25	548	-	2	3	27	1	-	1	-	-	9	5
26 – 49	344	-	5	8	22	2	4	2	1	1	12	5
50 – 99	239	-	6	29	28	3	13	3	1	2	13	9
100 – 199	151	2	10	74	33	3	34	10	5	17	19	5
200 – 499	135	14	23	118	65	14	89	60	42	74	37	5
500 – 999	51	24	26	49	39	22	42	32	31	40	17	6
1000 – 1999	16	12	10	15	15	9	15	13	13	13	4	3
2000 – 2999	4	3	2	4	3	4	4	4	3	2	-	3
3000 – 4999	4	4	3	4	4	4	4	4	4	4	1	2

BIRŠTONO SAVIVALDYBĖS GYVENAMOSIOS VIETOVĖS



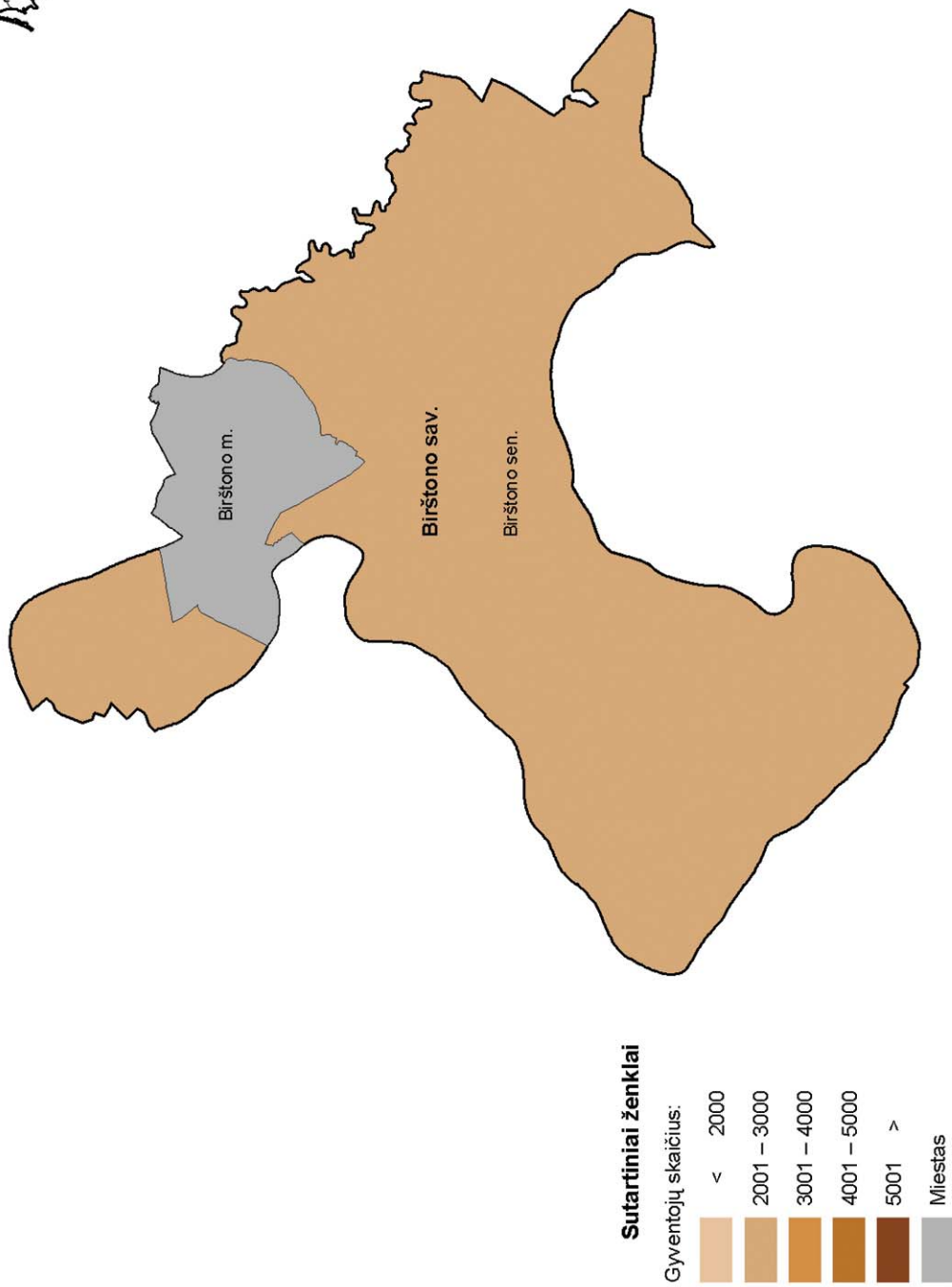
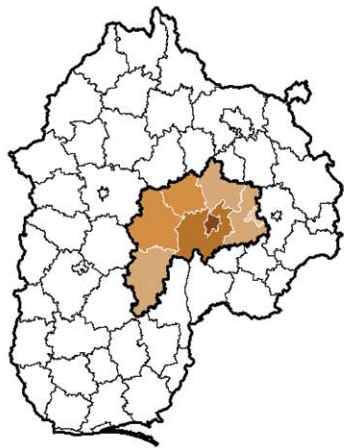
Sutartiniai ženklai

Ribos:

- Seniūnijos
- Gyvenamosios vietovės
- Miškas
- Vanduo
- Miestas



BIRŠTONO SAVIVALDYBĖS GYVENTOJŲ SKAIČIUS SENIŪNIJOJE

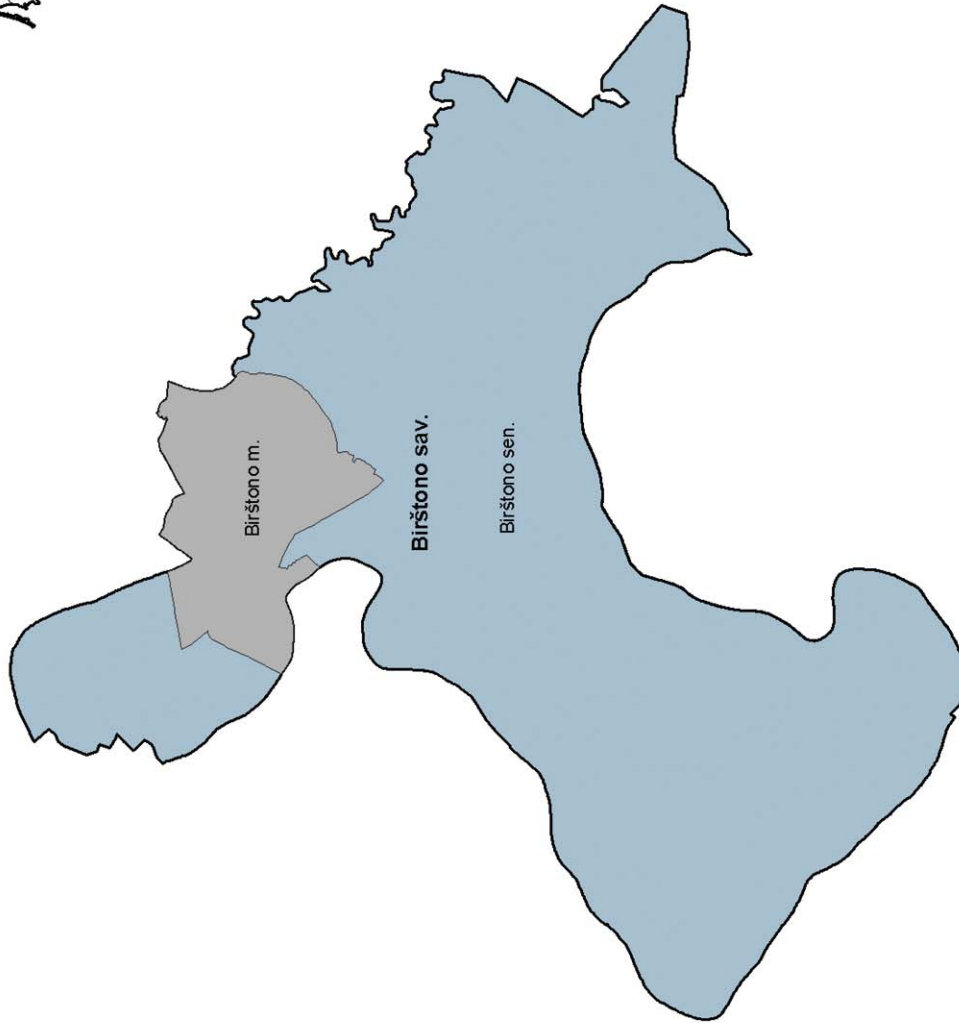
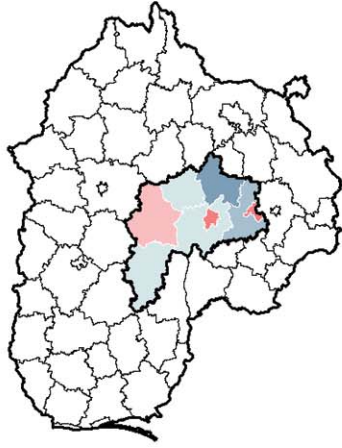


PASTABA. Grupavimas tinka visoms Kauno apskrities savivaldybių seniūnijoms.

© Statistikos departamentas prie Lietuvos Respublikos Vyriausybės

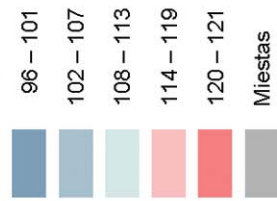
© Nekilnojamojo turto kadastro valstybės įmonė

100-UI VYRŲ TENKA MOTERŲ BIRŠTONO SENIŪNIJOJE



Sutartiniai ženklai

100 - ui vyrų tenka moterų:



PASTABA. Grupavimas tinka visoms Kauno apskrities savivaldybių seniūnijoms.

© Statistikos departamentas prie Lietuvos Respublikos Vyriausybės

© Nekilnojamojo turto kadastro valstybės įmonė



15. BIRŠTONO SAVIVALDYBĖS KAIMO SENIŪNIJOS GYVENTOJAI PAGAL LYTĮ

Administracinė teritorija	Iš viso	iš jų		Palyginti su bendru skaičiumi, %	
		vyrų	moterų	vyrų	moterų
Birštono seniūnija	2214	1043	1171	47,1	52,9

16. BIRŠTONO SAVIVALDYBĖS KAIMO SENIŪNIJOS GYVENTOJAI PAGAL PAGRINDINES AMŽIAUS GRUPES

Administracinė teritorija	Iš viso	iš jų			Palyginti su bendru skaičiumi, %		
		0 – 15 metų	darbingo amžiaus	pensinio amžiaus	0 – 15 metų	darbingo amžiaus	pensinio amžiaus
Birštono seniūnija	2214	489	1072	651	22,1	48,4	29,4

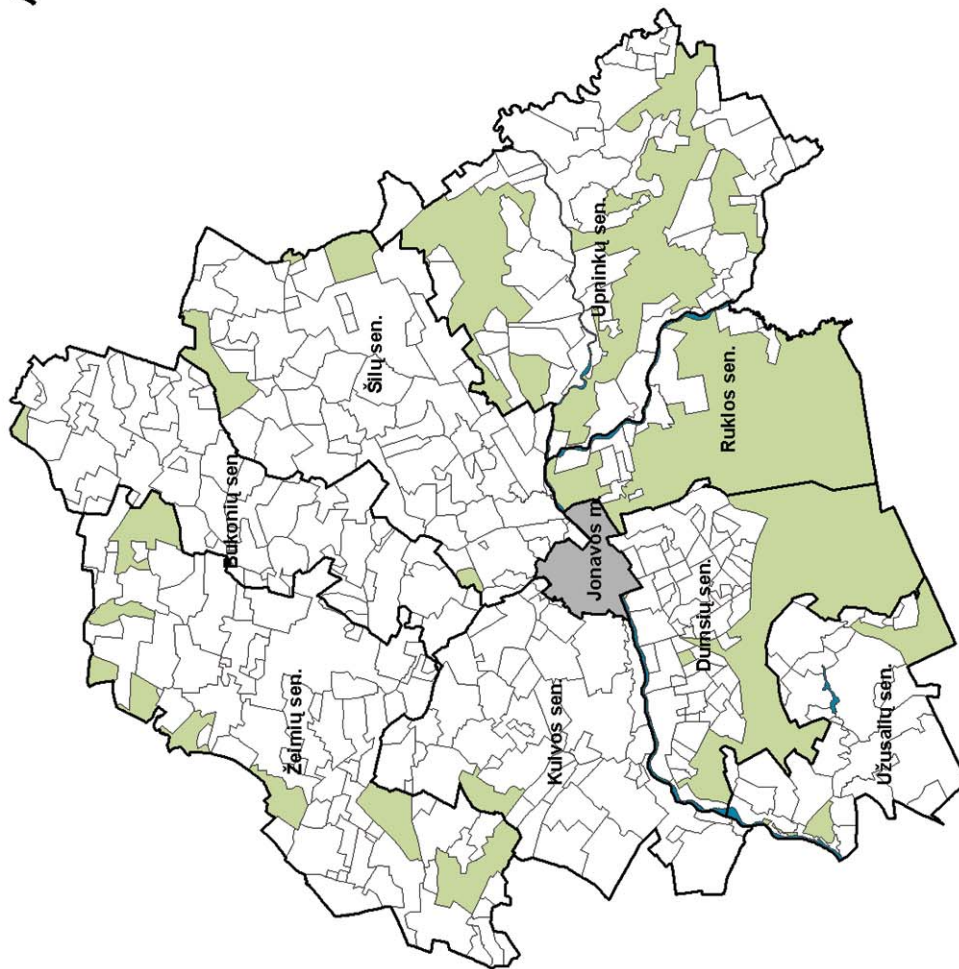
17. BIRŠTONO SAVIVALDYBĖS KAIMO GYVENAMOSIOS VIETOVĖS PAGAL INSTITUCINIUS POŽYMIUS

	Kaimo gyvenamųjų vietovių skaičius	kuriose yra										
		seniūnijos administracija	bažnyčia, vienuolynas	parduotuvė, kavinė, baras	verslo įmonė	paslaugų įmonė	švietimo įstaiga	kultūros įstaiga	paštas, banko filialas	gydymo, globos įstaiga	žemės ūkio bendrovė	kita institucija
Iš viso	49	1	1	3	1	1	2	2	1	2	-	-
jose gyventojų:												
nėra	5	-	-	-	-	-	-	-	-	-	-	-
1 – 5	7	-	-	-	-	-	-	-	-	-	-	-
6 – 9	7	-	-	-	-	-	-	-	-	-	-	-
10 – 25	10	-	-	-	-	-	-	-	-	-	-	-
26 – 49	7	-	-	-	-	-	-	-	-	-	-	-
50 – 99	7	-	1	1	-	-	-	1	-	-	-	-
100 – 199	5	-	-	1	-	-	1	-	1	1	-	-
200 – 499	-	-	-	-	-	-	-	-	-	-	-	-
500 – 999	1	1	-	1	1	1	1	1	-	1	-	-

**18. BIRŠTONO SAVIVALDYBĖS GYVENTOJAI KAIMO GYVENAMOSIOSE VIETOVĖSE IR
JŲ INSTITUCINIAI POŽYMIAI**

Eil. Nr.	Kaimo gyvenamosios vietovės pavadinimas	Statu- sas	Gyventojai, iš viso	iš jų		Instituciniai požymiai
				vyrai	moterys	
Iš viso savivaldybėje			2214	1043	1171	
Birštono seniūnija						
Iš viso			2214	1043	1171	
1	Babronys	k	14	8	6	-
2	Balvoniškės	k	0			-
3	Birštonas	vs	605	281	324	S P V Ps. Š K G
4	Bučiuškai	k	138	65	73	-
5	Būdos	k	46	21	25	-
6	Dimšišės	k	28	15	13	-
7	Dirvoniškės	k	5	4	1	-
8	Dzingeliškės	k	7	4	3	-
9	Geležūnai	k	116	54	62	Š Pš. G
10	Gojus	k	0			-
11	Grikapėdis	k	2	1	1	-
12	Gudakalnis	k	1		1	-
13	Ivoniškės	k	31	14	17	-
14	Jackonys	k	5	2	3	-
15	Jundeliškės	k	101	49	52	P
16	Kamiliava	k	11	7	4	-
17	Kernuvės	k	175	85	90	-
18	Kimbirai	k	0			-
19	Lengveniškės	k	2	1	1	-
20	Martinonys	k	21	12	9	-
21	Matiešionys	k	44	22	22	-
22	Medeikonys	k	7	2	5	-
23	Moibelės	k	10	3	7	-
24	Mūlišės	k	7	3	4	-
25	Naudžiūnai	k	87	40	47	-
26	Nečiuškai	k	52	26	26	-
27	Nemajūnai	k	67	27	40	B P K
28	Padvariškės	k	3	1	2	-
29	Panartiškės	k	1	1		-
30	Panemunis	k	13	7	6	-
31	Paverkniai	k	7	4	3	-
32	Paverkniai	k	18	7	11	-
33	Pelėšiškės	k	31	15	16	-
34	Puzonys	k	27	14	13	-
35	Siponys	k	121	56	65	-
36	Šaltinėnai	k	52	26	26	-
37	Šilaičiai	k	0			-
38	Šilėnai	k	38	19	19	-
39	Širviniai	k	10	4	6	-
40	Škėvonys	k	95	45	50	-
41	Šūtupis	k	0			-
42	Tauliukai	k	22	7	15	-
43	Trakeliai	k	10	2	8	-
44	Vaitiškės	k	63	31	32	-
45	Vanagai	k	8	4	4	-
46	Voseliūnai	k	9	4	5	-
47	Zajai	k	7	4	3	-
48	Žemaitkiemis	k	87	43	44	-
49	Žvirgždenai	k	10	3	7	-

JONAVOS RAJONO SAVIVALDYBĖS GYVENAMOSIOS VIETOVĖS



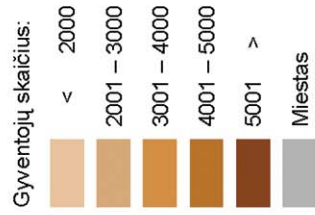
Sutartiniai ženklai

- Ribos:
- Seniūnijos
 - Gyvenamosios vietovės
 - Miškas
 - Vanduo
 - Miestas

JONAVOS RAJONO SAVIVALDYBĖS GYVENTOJŲ SKAIČIUS SENIŪNIJOSE



Sutartiniai ženklai



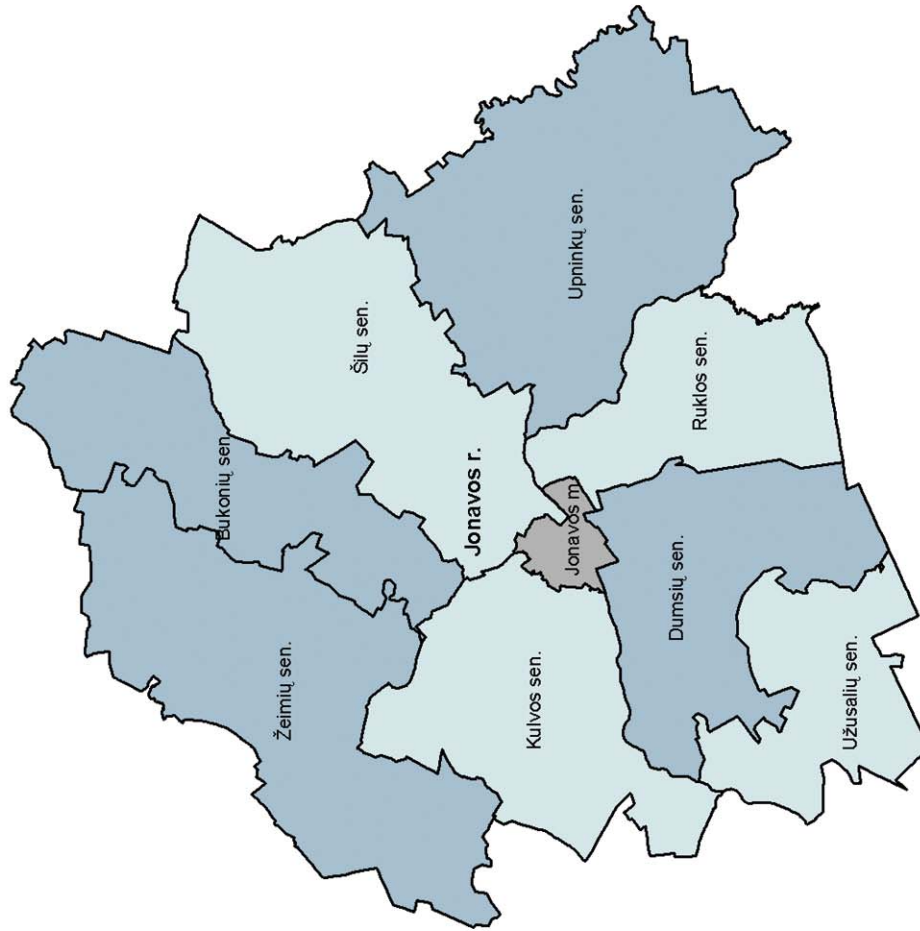
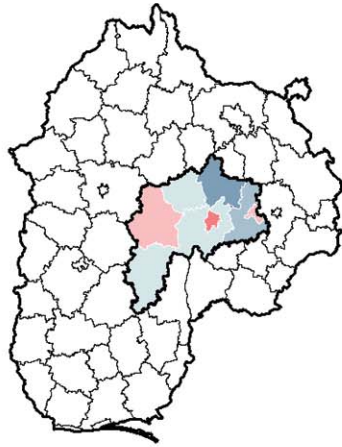
PASTABA. Grupavimas tinka visoms Kauno apskrities savivaldybių seniūnijoms.

© Statistikos departamentas prie Lietuvos Respublikos Vyriausybės

© Nekilnojamojo turto kadastro valstybės įmonė



100-UI VYRŲ TENKA MOTERŲ JONAVOS RAJONO SENIŪNIJOSE



Sutartiniai ženklai

100 - ui vyrų tenka moterų:



PASTABA. Grupavimas tinka visoms Kauno apskrities savivaldybių seniūnijoms.

© Statistikos departamentas prie Lietuvos Respublikos Vyriausybės

© Nekilnojamojo turto kadastro valstybės įmonė

19. JONAVOS RAJONO SAVIVALDYBĖS KAIMO SENIŪNIJŲ GYVENTOJAI PAGAL LYTĮ

Administracinė teritorija	Iš viso	iš jų		Palyginti su bendru skaičiumi, %	
		vyrų	moterų	vyrų	moterų
Jonavos rajono savivaldybė	17335	8380	8955	48,3	51,7
Bukonių seniūnija	1769	865	904	48,9	51,1
Dumšių seniūnija	1985	962	1023	48,5	51,5
Kulvos seniūnija	2417	1164	1253	48,2	51,8
Ruklos seniūnija	2509	1191	1318	47,5	52,5
Šilų seniūnija	2026	976	1050	48,2	51,8
Upninkų seniūnija	1698	838	860	49,4	50,6
Užusalių seniūnija	2378	1141	1237	48,0	52,0
Žemių seniūnija	2553	1243	1310	48,7	51,3

20. JONAVOS RAJONO SAVIVALDYBĖS KAIMO SENIŪNIJŲ GYVENTOJAI PAGAL PAGRINDINES AMŽIAUS GRUPES

Administracinė teritorija	Iš viso	iš jų			Palyginti su bendru skaičiumi, %		
		0 – 15 metų	darbingo amžiaus	pensinio amžiaus	0 – 15 metų	darbingo amžiaus	pensinio amžiaus
Jonavos rajono savivaldybė	17335	4176	9686	3473	24,1	55,9	20,0
Bukonių seniūnija	1769	486	964	319	27,5	54,5	18,0
Dumšių seniūnija	1985	414	1157	414	20,9	58,3	20,8
Kulvos seniūnija	2417	549	1364	504	22,7	56,4	20,9
Ruklos seniūnija	2509	856	1433	220	34,1	57,1	8,8
Šilų seniūnija	2026	408	1076	542	20,1	53,1	26,8
Upninkų seniūnija	1698	343	911	444	20,2	53,7	26,1
Užusalių seniūnija	2378	487	1398	493	20,5	58,8	20,7
Žemių seniūnija	2553	633	1383	537	24,8	54,2	21,0

21. JONAVOS RAJONO SAVIVALDYBĖS KAIMO GYVENAMOSIOS VIETOVĖS PAGAL INSTITUCINIUS POŽYMIUS

	Kaimo gyvenamųjų vietovių skaičius	kuriose yra										
		seniūnijos administracija	bažnyčia, vienuolynas	parduotuvė, kavinė, baras	verslo įmonė	paslaugų įmonė	švietimo įstaiga	kultūros įstaiga	paštas, banko filialas	gydymo, globos įstaiga	žemės ūkio bendrovė	kita institucija
Iš viso	280	7	9	33	23	5	18	15	13	15	13	6
jose gyventojų:												
nėra	48	-	-	-	1	-	-	-	-	-	-	-
1 – 5	61	-	-	-	-	-	-	-	-	-	1	-
6 – 9	26	-	-	1	-	-	-	-	-	-	-	-
10 – 25	53	-	-	-	1	-	-	-	-	-	1	1
26 – 49	36	-	1	1	2	-	-	-	-	-	-	-
50 – 99	25	-	1	5	4	-	-	-	-	1	-	1
100 – 199	13	-	-	8	2	-	2	-	-	1	2	-
200 – 499	12	2	2	12	8	1	10	9	7	7	7	2
500 – 999	4	3	3	4	3	3	4	4	4	4	2	1
1000 – 1999	1	1	1	1	1	-	1	1	1	1	-	-
2000 – 2999	1	1	1	1	1	1	1	1	1	1	-	1



**22. JONAVOS RAJONO SAVIVALDYBĖS GYVENTOJAI KAIMO GYVENAMOSIOSE
VIETOVĖSE IR JŲ INSTITUCINIAI POŽYMIAI**

Eil. Nr.	Kaimo gyvenamosios vietovės pavadinimas	Statu- sas	Gyventojai, iš viso	iš jų		Instituciniai požymiai
				vyrai	moterys	
Iš viso savivaldybėje			17335	8380	8955	
Bukonių seniūnija						
Iš viso			1769	865	904	
1	Biržuliai	k	20	11	9	-
2	Bukonys	k	657	316	341	S B P V Š K Pš. G Ž Kt.
3	Dovydonys	k	6	3	3	-
4	Dukuvka	k	-	-	-	-
5	Gaižūnai	k	31	20	11	-
6	Garniškiei	k	-	-	-	-
7	Gečiai	k	-	-	-	-
8	Gerviai	kd	-	-	-	-
9	Jonėnai	kd	-	-	-	-
10	Juodžiai	k	-	-	-	-
11	Kačėnai	k	-	-	-	-
12	Karaliūnai	k	23	14	9	-
13	Kaupinai	k	-	-	-	-
14	Knipai	k	-	-	-	-
15	Kripčiai	kd	-	-	-	-
16	Liepiei	k	425	203	222	P V Š K Pš. G Ž
17	Liutkūnai	k	13	7	6	-
18	Mačioniai	k	-	-	-	-
19	Madlinava	k	-	-	-	-
20	Mimainiai	k	166	86	80	P
21	Narauninkiškiei	k	19	8	11	-
22	Pasraučiai	k	53	24	29	P
23	Petrašiūnai	k	122	57	65	P
24	Ražuotinė	k	-	-	-	-
25	Rudėnai	k	-	-	-	-
26	Rukuižiai	k	4	1	3	-
27	Šapova	k	-	-	-	-
28	Šiliūnai	k	-	-	-	-
29	Širviai	k	51	23	28	-
30	Vaiškoniai	k	-	-	-	-
31	Vaivadiškiai	k	170	86	84	P Ž
32	Žeimeliai	k	9	6	3	-
33	Žvėrynas	k	-	-	-	-
Dumšių seniūnija						
Iš viso			1985	962	1023	
1	Albertava	k	6	4	2	-
2	Bagdonava	k	2	2	-	-
3	Bajoriškiei	k	37	21	16	-
4	Barborlaukis	k	37	19	18	-
5	Bartoniai	k	92	42	50	V
6	Bulotai	k	59	28	31	-
7	Dirvaliai	k	2	1	1	-
8	Dumsiai	gst	6	2	4	-
9	Dumsiai	k	33	20	13	-
10	Dumsiškiai	k	59	27	32	-

Tęsinys kitame puslapyje

JONAVOS RAJONO SAVIVALDYBĖ

Eil. Nr.	Kaimo gyvenamosios vietovės pavadinimas	Statu- sas	Gyventojai, iš viso	iš jų		Instituciniai požymiai
				vyrų	moterų	
11	Gaižiūnai	gst	179	85	94	P Š
12	Gaižiūnai	k	31	15	16	-
13	Gulbiniškiai	k	156	88	68	-
14	Gumbiščiai	k	14	7	7	-
15	Kisieliškiai	k	31	15	16	-
16	Klimynė	k	4	2	2	-
17	Londonas	k	7	4	3	-
18	Lukošiškiai	k	6	3	3	-
19	Marinauka	k	8	4	4	-
20	Meškoniai	k	21	8	13	V
21	Naujatriobiai	k	33	14	19	-
22	Paryžius	k	7	5	2	P
23	Petrynė	k	5	3	2	-
24	Prapuolynė	k	-	-	-	-
25	Pušynėlis	k	12	8	4	-
26	Ratušėliai	k	14	8	6	-
27	Salupiai	k	61	28	33	-
28	Skarbinai	k	14	7	7	-
29	Spanėnai	k	69	30	39	V
30	Stašėnai	k	66	31	35	-
31	Stepanava	k	14	7	7	-
32	Šalūgiškiai	k	13	6	7	-
33	Šileikos	k	2	1	1	-
34	Šveicarija	k	848	400	448	P V Ps. Š K Pš. G
35	Tartokas	k	13	6	7	-
36	Varpiai	k	24	11	13	-
Kulvos seniūnija						
Iš viso			2417	1164	1253	
1	Aukštigaliai	k	4	2	2	-
2	Batėgala	k	419	210	209	P V Š K Pš. G Ž
3	Bešiai	k	16	7	9	-
4	Čičinai	k	314	148	166	P V Š K G
5	Čiūdai	k	4	1	3	-
6	Daigučiai	k	14	7	7	-
7	Dargužiai	k	-	-	-	-
8	Dijokiškiai	k	17	9	8	-
9	Gineikiai	k	33	16	17	-
10	Gureliai	k	4	2	2	-
11	Jonkučiai	k	3	1	2	-
12	Kulva	k	405	198	207	S B P V Š K Pš. G Ž
13	Kurmagala	k	92	44	48	P
14	Laikiškiai	k	2	-	2	-
15	Mardošiškiai	k	2	1	1	-
16	Martyniškis	kd	7	4	3	-
17	Marvilis	k	21	9	12	-
18	Mažieji Žinėnai	k	7	3	4	-
19	Melnytėlė	k	27	12	15	-
20	Mykoliškiai	k	48	22	26	-
21	Naujasodis	k	6	3	3	-
22	Pabartoniai	k	5	3	2	-
23	Pakapė	k	-	-	-	-

Tęsinys kitame puslapyje



JONAVOS RAJONO SAVIVALDYBĖ

Eil. Nr.	Kaimo gyvenamosios vietovės pavadinimas	Statu- sas	Gyventojai, iš viso	iš jų		Instituciniai požymiai
				vyrų	moterų	
24	Paupė	k	25	11	14	-
25	Pėdžiai	kd	-	-	-	-
26	Preišiogalėlė	k	95	46	49	P
27	Ragožiai	k	293	146	147	P Š
28	Rimkai	k	80	37	43	B
29	Ručiučiai	k	235	107	128	P V
30	Sangailiščiai	k	37	17	20	-
31	Skrebiniai	k	41	21	20	V
32	Skripteliai	kd	-	-	-	-
33	Smičkiai	k	4	3	1	-
34	Šabūniškiai	k	4	1	3	-
35	Šmatai	k	23	13	10	-
36	Trakai	k	25	13	12	-
37	Vanagiškiai	k	35	16	19	-
38	Varnutė	k	2	1	1	-
39	Varpėnai	kd	9	3	6	-
40	Vešėičiai	k	14	6	8	-
41	Virbalai	k	12	7	5	-
42	Žieveliškiai	kd	-	-	-	-
43	Žinėnai	k	33	14	19	V
Ruklos seniūnija						
Iš viso			2509	1191	1318	
1	Jonalaukis	k	7	3	4	-
2	Kamšalai	k	1	-	1	-
3	Konstantinava	k	6	5	1	-
4	Rukla	k	113	59	54	-
5	Rukla	mstl	2376	1120	1256	S B P V Ps. Š K Pš. G Kt.
6	Tartokas	k	2	2	-	-
7	Venecija	k	4	2	2	-
Šilų seniūnija						
Iš viso			2026	976	1050	
1	Aklasis ežeras	k	114	53	61	G
2	Balėnai	k	14	8	6	-
3	Bareišiai	k	20	11	9	-
4	Bazilioniai	k	47	20	27	-
5	Beržai	k	28	16	12	P
6	Bogušiai	k	13	5	8	-
7	Butkūnai	k	-	-	-	-
8	Gedgaudai	k	-	-	-	-
9	Gegutė	k	3	1	2	-
10	Gudoniai	k	5	1	4	-
11	Gudžioniai	k	48	25	23	-
12	Ilgabradai	k	41	20	21	-
13	Jadvygava	k	11	6	5	-
14	Jasudai	k	1	1	-	-
15	Jaugeliškiai	k	67	33	34	-
16	Kaušanka	k	42	21	21	-
17	Konceptas	k	18	6	12	-
18	Konciapolis	k	10	5	5	-

Tęsinys kitame puslapyje

JONAVOS RAJONO SAVIVALDYBĖ

Eil. Nr.	Kaimo gyvenamosios vietovės pavadinimas	Statu- sas	Gyventojai, iš viso	iš jų		Instituciniai požymiai
				vyrų	moterų	
19	Kryžiauka	kd	8	5	3	-
20	Kulšiškiai	k	2	1	1	-
21	Laukagaliai	k	15	6	9	-
22	Liepos	k	17	9	8	-
23	Linksmavietė	k	2	1	1	-
24	Lokėnėliai	k	9	5	4	-
25	Lokys	k	-	-	-	-
26	Lukšiai	k	10	6	4	-
27	Makaronka	k	-	-	-	-
28	Mankūnai	k	1	1	-	-
29	Markutiškiai	k	81	38	43	-
30	Milagainiai	k	124	59	65	P Ž
31	Mogeniai	k	12	7	5	-
32	Paberžė	k	9	5	4	-
33	Pagečiai	k	-	-	-	-
34	Palokis I	k	3	-	3	-
35	Palokis II	k	4	2	2	-
36	Panoteriai	mstl	399	191	208	B P Š K Pš. G Ž
37	Pasiekai	k	-	-	-	-
38	Pasoda	k	39	17	22	-
39	Piliakalniai	k	11	4	7	-
40	Prauliai	k	192	90	102	P
41	Pupkuliai	k	11	5	6	-
42	Pūstelninkai	k	19	10	9	-
43	Satkūnai	k	44	20	24	-
44	Stašiūnai	k	4	2	2	-
45	Stoškai	k	46	21	25	-
46	Šemetiškiai	k	5	2	3	-
47	Šiaudinė	k	3	1	2	-
48	Šilai	k	441	220	221	S P V Š K Pš. G Ž
49	Tabala	k	13	7	6	-
50	Tarakėliai	k	11	5	6	-
51	Užmiškiai	k	5	3	2	-
52	Vainiai	k	-	-	-	-
53	Varpėnai	k	-	-	-	-
54	Vatėnai	k	4	1	3	-
Upninkų seniūnija						
Iš viso			1698	838	860	
1	Alekniškis	k	5	1	4	-
2	Apeikiškiai	k	7	3	4	-
3	Arnotiškiai	k	3	2	1	-
4	Aukštakaimis	k	14	7	7	-
5	Ažuolynė	k	7	4	3	-
6	Bajorišškiai	k	19	12	7	-
7	Baltromišké	k	27	15	12	B
8	Būda	k	-	-	-	-
9	Dienovidžiai	k	7	4	3	-
10	Dubiai	k	3	1	2	-
11	Eglinė	k	6	3	3	-
12	Galijevka	k	3	2	1	-

Tęsinys kitame puslapyje



JONAVOS RAJONO SAVIVALDYBĖ

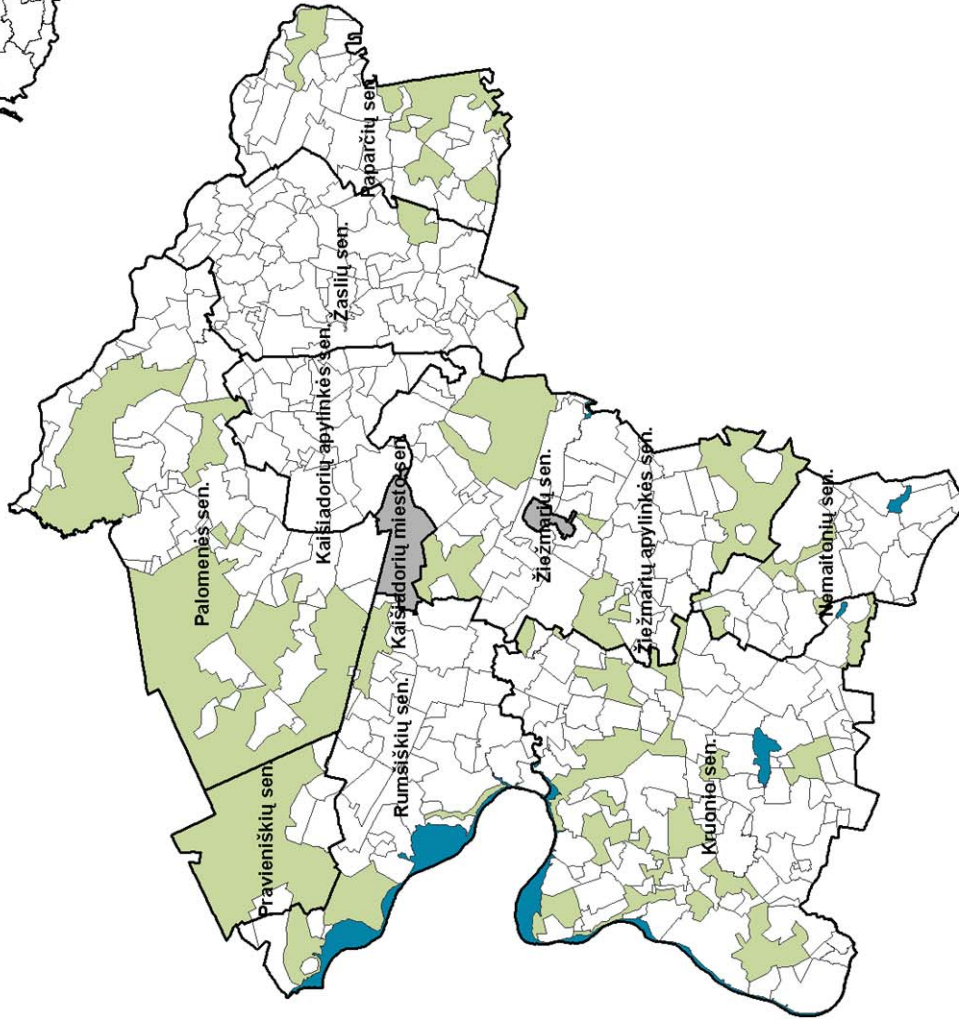
Eil. Nr.	Kaimo gyvenamosios vietovės pavadinimas	Statu- sas	Gyventojai, iš viso	iš jų		Instituciniai požymiai
				vyrų	moterų	
13	Gegutės	k	4	1	3	-
14	Gegužinė	k	3	2	1	-
15	Jakimauka	k	2	-	2	-
16	Jurkonys	k	9	5	4	-
17	Karčiai	k	17	8	9	-
18	Karčiškiai	k	3	2	1	-
19	Karveliškiai	k	2	-	2	-
20	Keižonys	k	79	37	42	G
21	Kernaviškiai	k	2	2	-	-
22	Kryžiauka	k	24	9	15	-
23	Kunigiškiai	k	89	44	45	-
24	Kūniškiai	k	3	-	3	-
25	Liudvikiškiai	k	5	3	2	-
26	Liukonėliai	k	3	1	2	-
27	Makštava	k	26	13	13	-
28	Mančiušėnai	k	-	-	-	-
29	Mantromiškiai	k	5	3	2	-
30	Medinai	k	8	4	4	-
31	Padaigai	k	16	10	6	-
32	Pageležiai	k	-	-	-	-
33	Pakalniškis	k	35	19	16	-
34	Pasiekai	kd	-	-	-	-
35	Perelozai	k	-	-	-	-
36	Rizgonys	k	-	-	-	V
37	Salėninkai	k	31	15	16	-
38	Santaka	k	-	-	-	-
39	Sergiejėvka	k	4	2	2	-
40	Šakiai	k	4	2	2	-
41	Šilėnai	k	2	1	1	-
42	Upninkai	k	1019	507	512	S B P V Š K Pš. G
43	Upninkėliai	k	102	45	57	V
44	Užupės	k	40	19	21	-
45	Vanagiškis	k	26	12	14	-
46	Vareikiai	k	30	17	13	-
47	Vyšniauškis	k	4	1	3	-
Užusalių seniūnija						
Iš viso			2378	1141	1237	
1	Būdos II	k	5	1	4	-
2	Būdos III	k	23	14	9	Kt.
3	Būdos IV	k	-	-	-	-
4	Būdos V	k	-	-	-	-
5	Daukliūnai	k	3	2	1	-
6	Didysis Raistas	k	52	23	29	V
7	Gireliai	k	-	-	-	-
8	Girininkai II	k	82	44	38	P
9	Guldynai	k	39	20	19	-
10	Išorai	k	437	217	220	P V Š K G Kt.
11	Kalnėnai	gst	13	6	7	-
12	Kalnėnai	k	267	129	138	P V
13	Krėslynai	k	116	48	68	V

Tęsinys kitame puslapyje

JONAVOS RAJONO SAVIVALDYBĖ

Eil. Nr.	Kaimo gyvenamosios vietovės pavadinimas	Statu- sas	Gyventojai, iš viso	iš jų		Instituciniai požymiai
				vyrų	moterų	
14	Kungušilai	k	1	-	1	-
15	Mikainiai	k	8	3	5	-
16	Naujatriobiai	k	-	-	-	-
17	Pabiržis	k	8	4	4	-
18	Pagojis	k	-	-	-	-
19	Paskutiškiai	k	21	9	12	-
20	Pašiliai	k	29	14	15	-
21	Sunkiniai	k	11	5	6	-
22	Svilonėliai	k	57	28	29	-
23	Sviloniai	k	70	34	36	-
24	Šafarka	k	70	28	42	-
25	Šešuva	k	81	36	45	P
26	Turžėnai	k	83	34	49	V
27	Užusaliai	k	844	411	433	S B P V Ps. Š K Pš. G
28	Veseluvka	k	58	31	27	-
Žemiu seniūnija						
Iš viso			2553	1243	1310	
1	Akliai	k	16	8	8	-
2	Akmeniai	k	-	-	-	-
3	Barsukinė	k	28	13	15	-
4	Biliušiai	k	-	-	-	-
5	Blauzdžiai	k	5	1	4	Ž
6	Dargužiai	k	4	3	1	-
7	Drobiškiai	k	5	4	1	-
8	Gireliai	k	-	-	-	-
9	Jagėlava	k	4	2	2	-
10	Juljanava	k	10	5	5	-
11	Juškonys	k	425	196	229	P Ps. Š K Pš. Ž
12	Kuigaliai	k	455	223	232	P Š K Pš. Ž Kt.
13	Liepkalnis	k	2	1	1	-
14	Martyniškis	k	34	15	19	-
15	Milašiškiai	k	3	1	2	-
16	Mimaliai	k	101	51	50	P
17	Mitėniškiai	k	12	7	5	-
18	Naujasodis	k	137	65	72	P Š
19	Naujokai	k	27	10	17	-
20	Normainėliai	k	26	16	10	-
21	Normainiai	k	23	14	9	-
22	Normainiai II	k	2	1	1	-
23	Paduobiai	k	12	4	8	-
24	Palankesiai	k	94	47	47	-
25	Pamelnytėlė	k	4	3	1	-
26	Pauliukai	k	34	13	21	-
27	Skrynės	k	16	7	9	Ž
28	Svalkeniai	k	-	-	-	-
29	Terespolis	k	9	5	4	-
30	Varpėnai	k	-	-	-	-
31	Žeimiai	gst	87	44	43	Kt.
32	Žeimiai	mstl	962	476	486	S B P Ps. Š K Pš. G Ž
33	Žieveliškiai	k	16	8	8	-

KAIŠIADORIŲ RAJONO SAVIVALDYBĖS GYVENAMOSIOS VIETOVĖS

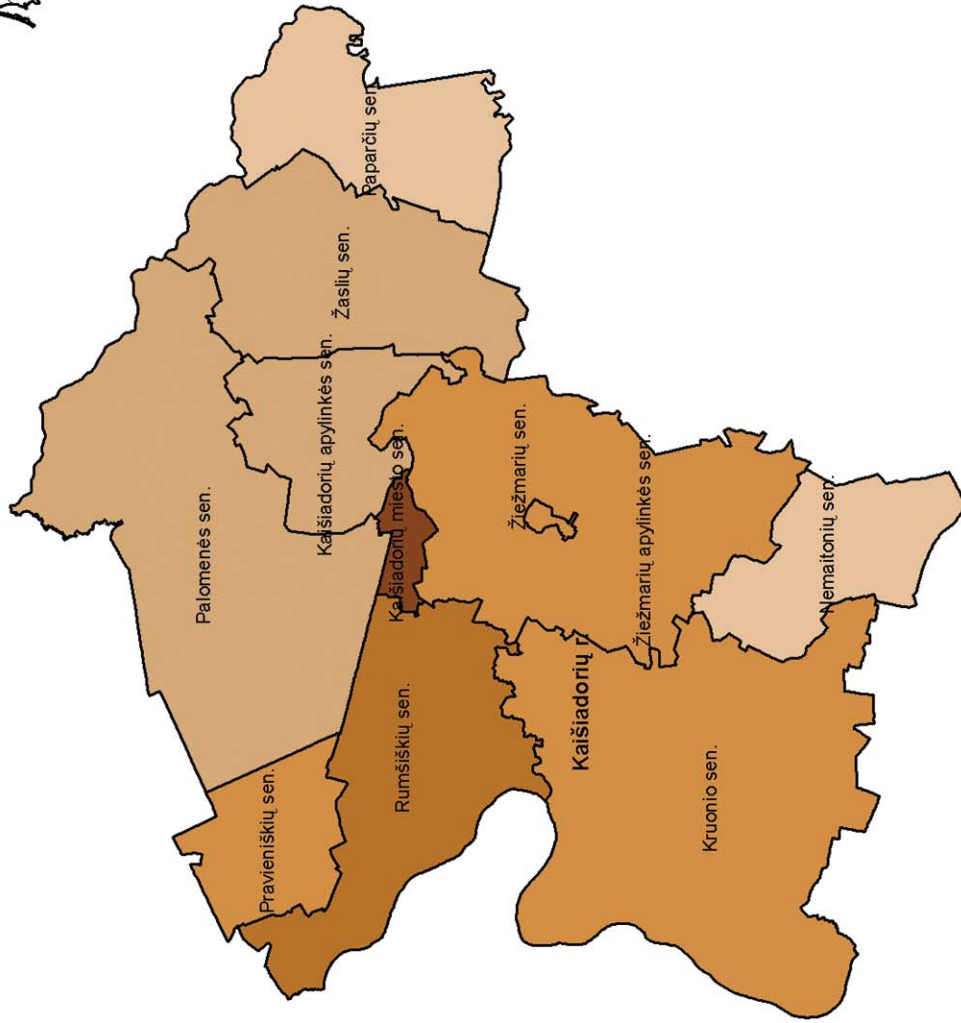
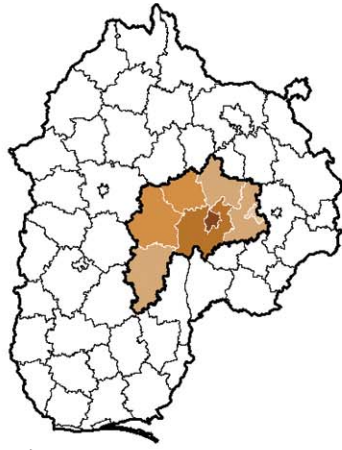


Sutartiniai ženklai

Ribos:

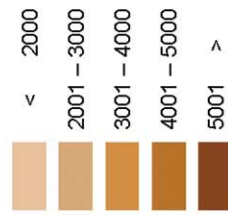
- Seniūnijos
- Gyvenamosios vietovės
- Miškas
- Vanduo
- Miestas

KAIŠIADORIŲ RAJONO SAVIVALDYBĖS GYVENTOJŲ SKAIČIUS SENIŪNIJOSE

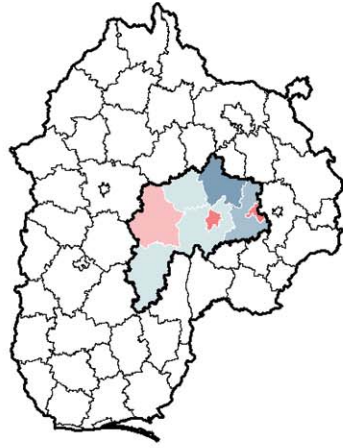


Sutartiniai ženklai

Gyventojų skaičius:

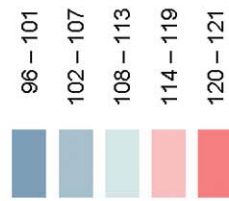


100-UI VYRŲ TENKA MOTERŲ KAIŠIADORIŲ RAJONO SENIŪNIJOSE



Sutartiniai ženklai

100 - ui vyrų tenka moterų:



PASTABA. Grupavimas tinka visoms Kauno apskrities savivaldybių seniūnijoms.

© Statistikos departamentas prie Lietuvos Respublikos Vyriausybės

© Nekilnojamojo turto kadastro valstybės įmonė

23. KAIŠIADORIŲ RAJONO SAVIVALDYBĖS KAIMO SENIŪNIJŲ GYVENTOJAI PAGAL LYTĮ

Administracinė teritorija	Iš viso	iš jų		Palyginti su bendru skaičiumi, %	
		vyrų	moterų	vyrų	moterų
Kaišiadorių rajono savivaldybė	23763	12153	11610	51,1	48,9
Kaišiadorių apylinkės seniūnija	2452	1153	1299	47,0	53,0
Kruonio seniūnija	3746	1773	1973	47,3	52,7
Nemaitonių seniūnija	648	314	334	48,5	51,5
Palomenės seniūnija	2457	1157	1300	47,1	52,9
Paparčių seniūnija	927	453	474	48,9	51,1
Pravieniškių seniūnija	3315	2426	889	73,2	26,8
Rumšiškių seniūnija	4218	2010	2208	47,7	52,3
Žaslių seniūnija	2713	1298	1415	47,8	52,2
Žiežmarių apylinkės seniūnija	3287	1569	1718	47,7	52,3

24. KAIŠIADORIŲ RAJONO SAVIVALDYBĖS KAIMO SENIŪNIJŲ GYVENTOJAI PAGAL PAGRINDINES AMŽIAUS GRUPES

Administracinė teritorija	Iš viso	iš jų			Palyginti su bendru skaičiumi, %		
		0 – 15 metų	darbingo amžiaus	pensinio amžiaus	0 – 15 metų	darbingo amžiaus	pensinio amžiaus
Kaišiadorių rajono sav.	23763	4689	12950	6124	19,7	54,5	25,8
Kaišiadorių apylinkės s.	2452	551	1326	575	22,5	54,1	23,4
Kruonio seniūnija	3746	738	1743	1265	19,7	46,5	33,8
Nemaitonių seniūnija	648	92	280	276	14,2	43,2	42,6
Palomenės seniūnija	2457	497	1185	775	20,2	48,2	31,6
Paparčių seniūnija	927	210	435	282	22,7	46,9	30,4
Pravieniškių seniūnija	3315	403	2621	291	12,2	79,1	8,8
Rumšiškių seniūnija	4218	963	2220	1035	22,8	52,6	24,6
Žaslių seniūnija	2713	616	1321	776	22,7	48,7	28,6
Žiežmarių apylinkės s.	3287	619	1819	849	18,8	55,4	25,8

25. KAIŠIADORIŲ RAJONO SAVIVALDYBĖS KAIMO GYVENAMOSIOS VIETOVĖS PAGAL INSTITUCINIUS POŽYMIUS

	Kaimo gyvenamųjų vietovių skaičius	kuriose yra										
		seniūnijos administracija	bažnyčia, vienuolynas	parduotuvė, kavinė, baras	verslo įmonė	paslaugų įmonė	švietimo įstaiga	kultūros įstaiga	paštas, banko filialas	gydymo, globos įstaiga	žemės ūkio bendrovė	kita institucija
Iš viso	404	7	11	39	16	7	26	12	13	15	7	6
jose gyventojų:												
nėra	65	-	-	-	-	-	-	-	-	-	-	-
1 – 5	83	-	-	-	1	-	-	-	-	-	1	-
6 – 9	58	-	1	1	1	-	-	-	-	-	-	-
10 – 25	65	-	-	-	1	-	-	-	-	-	-	-
26 – 49	50	-	1	-	-	-	-	-	-	-	-	2
50 – 99	39	-	1	4	1	-	1	-	1	-	2	1
100 – 199	20	1	1	10	1	-	4	2	-	3	-	1
200 – 499	15	2	4	15	5	3	13	6	8	6	2	-
500 – 999	6	2	2	6	4	2	5	2	2	4	1	-
1000 – 1999	2	1	1	2	2	1	2	1	1	1	1	1
2000 – 2999	1	1	-	1	-	1	1	1	1	1	-	1



**26. KAIŠIADORIŲ RAJONO SAVIVALDYBĖS GYVENTOJAI KAIMO GYVENAMOSIOSE
VIETOVĖSE IR JŲ INSTITUCINIAI POŽYMIAI**

Eil. Nr.	Kaimo gyvenamosios vietovės pavadinimas	Statu- sas	Gyventojai, iš viso	iš jų		Instituciniai požymiai
				vyrų	moterų	
Iš viso savivaldybėje			23763	12153	11610	
Kaišiadorių apylinkės seniūnija						
Iš viso			2452	1153	1299	
1	Bartaičiai	k	1	1	-	-
2	Dubės	k	7	4	3	-
3	Gudiena	k	1664	787	877	P V Š
4	Gudzenka	k	118	51	67	P
5	Ilgakiemis	k	8	4	4	-
6	Janušonys	k	1	-	1	-
7	Kalniškės	k	62	28	34	-
8	Kasčiukiškės	k	196	94	102	P
9	Keturokai	k	2	1	1	-
10	Kurniškės	k	13	5	8	-
11	Medinai	kd	-	-	-	-
12	Navasodai	k	-	-	-	-
13	Navikai	kd	-	-	-	-
14	Paltininkai	k	-	-	-	-
15	Pazaliesė	k	-	-	-	-
16	Pypliai	k	108	49	59	-
17	Rečionys	kd	82	38	44	-
18	Šlabada	k	-	-	-	-
19	Šafarnė	k	-	-	-	-
20	Šakniai	k	-	-	-	-
21	Uterna	k	2	1	1	-
22	Vilkiškės	k	188	90	98	P
Kruonio seniūnija						
Iš viso			3746	1773	1973	
1	Adomėliai	k	9	6	3	-
2	Andriūnai	k	7	4	3	-
3	Anglininkai	k	104	45	59	-
4	Apidemis	k	10	6	4	-
5	Apsuona	k	15	6	9	-
6	Armanai	k	7	3	4	-
7	Astragai	k	2	1	1	-
8	Atmainai	k	-	-	-	-
9	Avinėliai	k	29	12	17	-
10	Ažuolinė	k	6	2	4	-
11	Bajoriškės	k	-	-	-	-
12	Baranava	vs	2	1	1	-
13	Barevičiai	k	6	4	2	-
14	Basonys	k	59	36	23	-
15	Basonys II	k	4	2	2	-
16	Bijautonys	kd	-	-	-	-
17	Broma	k	-	-	-	-
18	Bundiškės	k	2	1	1	-
19	Būtkiemis	k	36	17	19	-
20	Būtkiemis II	k	6	3	3	-
21	Dabinta	k	12	4	8	-
22	Daktariškės	k	7	5	2	-
23	Darsūniškis	k	396	180	216	B P Ps. Š K Pš. G
24	Dijokiškės	k	18	8	10	-
25	Domeikiemis	k	57	25	32	-

Tęsinys kitame puslapyje

KAIŠIADORIŲ RAJONO SAVIVALDYBĖ

Eil. Nr.	Kaimo gyvenamosios vietovės pavadinimas	Statu- sas	Gyventojai, iš viso	iš jų		Instituciniai požymiai
				vyrų	moterų	
26	Dubniokai	kd	-	-	-	-
27	Gegužinis	k	5	2	3	-
28	Ginteikiškės	k	106	53	53	-
29	Girgždai	k	7	4	3	-
30	Gliebiškis	k	7	3	4	-
31	Grabaučiškės	k	8	2	6	-
32	Grėžieniškės	k	6	3	3	-
33	Ignalina	vs	-	-	-	-
34	Jakava	k	1	1	-	-
35	Joniliškės	k	19	7	12	-
36	Jugalinas	vs	5	3	2	-
37	Kalviai	k	248	126	122	B P Ps. Š K Pš. G
38	Karveliškės	k	31	13	18	-
39	Kazokai	k	39	20	19	-
40	Kleboniškis	k	30	16	14	-
41	Kovaičiai	k	40	17	23	-
42	Krasos	vs	-	-	-	-
43	Kriaučiškės	k	26	10	16	-
44	Kruonis	mstl	726	352	374	S B P V Ps. Š K Pš. G
45	Kruonis I	vs	31	17	14	-
46	Kubiliai	k	42	21	21	-
47	Lankakiemis	k	54	26	28	-
48	Lapainia	k	56	27	29	-
49	Lapūkinė	k	-	-	-	-
50	Leliušiai	kd	-	-	-	-
51	Liepynė	k	-	-	-	-
52	Lukiškis	k	8	3	5	-
53	Maisiejūnai	k	2	1	1	-
54	Mankuviškės I	k	20	11	9	-
55	Mankuviškės II	k	14	6	8	-
56	Margai	k	5	3	2	-
57	Mediniai Strėvininkai	kd	-	-	-	-
58	Meškučiai	k	3	2	1	-
59	Mičiūnai	kd	5	3	2	-
60	Migonys	k	83	37	46	P V
61	Molijos	k	1	-	1	-
62	Morkūnai	k	109	55	54	-
63	Navapolis	k	25	12	13	-
64	Norkūnai	k	15	8	7	-
65	Paduobriai	k	3	1	2	-
66	Palimšiai	k	10	4	6	-
67	Pastrėvys	k	-	-	-	-
68	Paukščiškės	k	1	-	1	-
69	Pavuolis	k	16	7	9	-
70	Plaskūnai	k	50	27	23	-
71	Plaskūnų Būda	k	5	3	2	-
72	Plytninkai	vs	12	7	5	-
73	Pratkūnai	k	6	1	5	-
74	Purvininkai	k	23	9	14	-
75	Rokiškės I	k	13	7	6	-
76	Rokiškės III	k	5	3	2	-
77	Rūčkakiemis	k	58	25	33	-
78	Saulučiai	k	57	25	32	-

Tęsinys kitame puslapyje



KAIŠIADORIŲ RAJONO SAVIVALDYBĖ

Eil. Nr.	Kaimo gyvenamosios vietovės pavadinimas	Statu- sas	Gyventojai, iš viso	iš jų		Instituciniai požymiai
				vyrų	moterų	
79	Seibūtai	k	25	9	16	-
80	Seibūtėnai	k	-	-	-	-
81	Sekionys	k	74	32	42	-
82	Sevelionys	k	62	24	38	-
83	Stebeikiai	k	29	11	18	-
84	Surgantiškės	k	96	47	49	-
85	Šnipeliai	k	50	25	25	-
86	Šventininkai	k	54	28	26	-
87	Tadarava	k	8	2	6	-
88	Taraspolis	k	-	-	-	-
89	Toliškės	k	7	2	5	-
90	Toliškės	vs	4	2	2	-
91	Trūseikiškės	k	3	1	2	-
92	Užgirėlis	k	87	39	48	-
93	Vaiguva	k	1	1	-	-
94	Varkališkės	k	2	1	1	-
95	Vekonys	k	11	6	5	-
96	Vigada	k	1	1	-	-
97	Vilėkai	k	7	4	3	-
98	Vilūnai	k	291	129	162	B P V Ps. Š K Pš. G
99	Visginai	k	7	5	2	-
100	Vladipolis	k	18	10	8	-
101	Zauliškės	k	9	3	6	-
102	Zavadna	vs	3	2	1	-
103	Žydeikiškės	k	42	21	21	-
104	Žiūronai	k	25	14	11	-
Nemaitonių seniūnija						
Iš viso			648	314	334	
1	Bendreliai	k	7	3	4	-
2	Butkai	k	3	1	2	-
3	Butkiškės	k	11	4	7	-
4	Dubniokai	k	3	1	2	-
5	Dūdiškės	k	8	3	5	B
6	Dugneliai	k	4	2	2	-
7	Karalinava	vs	2	-	2	-
8	Klėriškės	k	54	26	28	Pš.
9	Kogeliškės	k	2	1	1	-
10	Malinauka	k	-	-	-	-
11	Medinai	k	16	6	10	-
12	Mičiūnai	k	59	27	32	-
13	Mykoliškės	k	-	-	-	-
14	Nemaitonys	k	104	51	53	P Š G
15	Pašventys	k	6	2	4	-
16	Ringailiai	k	39	20	19	-
17	Sepijoniškės	k	29	15	14	Kt.
18	Strumilai	k	4	3	1	-
19	Šapinava	vs	2	1	1	-
20	Šoliškės	k	42	22	20	-
21	Vaitkūnai	k	30	19	11	-
22	Varkalės	k	107	53	54	S B P Š K G
23	Vindžiuliškės	k	-	-	-	-
24	Žydiškės	k	31	14	17	-
25	Žirgaičiai	k	24	11	13	-

Tęsinys kitame puslapyje

KAIŠIADORIŲ RAJONO SAVIVALDYBĖ

Eil. Nr.	Kaimo gyvenamosios vietovės pavadinimas	Statu- sas	Gyventojai, iš viso	iš jų		Instituciniai požymiai
				vyrų	moterų	
26	Žiūkiškės	k	-	-	-	-
27	Žostautai	k	61	29	32	P Š
Palomenės seniūnija						
Iš viso			2457	1157	1300	
1	Bagdoniškės	k	8	5	3	-
2	Bartkuškos	k	5	3	2	-
3	Beištrakiai	k	69	32	37	-
4	Beloniškės	k	260	117	143	P
5	Bučionys	k	49	25	24	-
6	Būda	k	-	-	-	-
7	Butkūnai	k	21	9	12	-
8	Eitekonys	k	59	31	28	-
9	Gečionys	k	19	12	7	-
10	Gegužinė	k	83	44	39	B P
11	Guronys	k	2	-	2	-
12	Jačiūnai	k	-	-	-	-
13	Jagorovka	k	-	-	-	-
14	Karlauka	k	-	-	-	-
15	Kasparai	k	4	2	2	-
16	Kaspariškės	k	9	4	5	-
17	Kieliškės	k	8	4	4	-
18	Klampiniai Krušonys	k	6	3	3	-
19	Klūsai	k	4	2	2	-
20	Krivosėliai	kd	-	-	-	-
21	Krivosys	k	-	-	-	-
22	Lapelės	k	-	-	-	-
23	Livintai	k	42	23	19	-
24	Lomeniai	k	97	38	59	-
25	Mackūnai	k	7	4	3	-
26	Medinai	k	-	-	-	-
27	Miežonys	k	206	95	111	P Š
28	Muldiškės	k	4	1	3	-
29	Neprekšta	k	242	122	120	P Š
30	Pagiriai	gst	2	1	1	-
31	Paliepis	k	8	3	5	-
32	Palomenė	k	361	166	195	S P V Š Pš. Ž
33	Paromatės Krušonys	k	45	24	21	-
34	Pašuliai	k	64	30	34	-
35	Pazaliesė	kd	-	-	-	-
36	Putriškės	k	28	12	16	-
37	Rusiai	k	63	29	34	-
38	Smilgiai	k	7	2	5	-
39	Surveliai	k	8	3	5	-
40	Svirplionys	k	7	1	6	-
41	Šilagalių Medinai	k	-	-	-	-
42	Šiliniai	k	2	1	1	-
43	Šilonys	k	28	12	16	-
44	Šimkaučiškės	k	3	1	2	-
45	Šukiškės	k	21	11	10	-
46	Tartokas	k	4	3	1	-
47	Tauckūnai	k	228	110	118	P Š
48	Vaidučiai	k	-	-	-	-
49	Vilionys	k	103	46	57	-

Tęsinys kitame puslapyje



KAIŠIADORIŲ RAJONO SAVIVALDYBĖ

Eil. Nr.	Kaimo gyvenamosios vietovės pavadinimas	Statu- sas	Gyventojai, iš viso	iš jų		Instituciniai požymiai
				vyrų	moterų	
50	Zūbiškės	k	271	126	145	P Š Pš.
Paparčių seniūnija						
Iš viso			927	453	474	
1	Antakalnis	k	4	2	2	-
2	Anuprava	k	2	1	1	-
3	Aukštuojai	k	-	-	-	-
4	Bekštonys	k	15	9	6	-
5	Benkūnai	kd	1	-	1	-
6	Bernardinka	k	-	-	-	-
7	Burbiškės	k	14	6	8	-
8	Čiviškės	k	3	1	2	-
9	Dainava	k	169	83	86	P Š K G
10	Dainavėlė	k	24	12	12	-
11	Dirvonai	kd	-	-	-	-
12	Galviškės	k	11	4	7	-
13	Kaugonys	k	84	43	41	-
14	Kmitai	k	2	-	2	-
15	Krasnasiolka	k	20	11	9	-
16	Krečiūnai	k	-	-	-	-
17	Lalėnai	k	5	3	2	-
18	Lemučionys	k	6	2	4	-
19	Mičiūnai	k	17	7	10	-
20	Našlėnai	k	41	19	22	-
21	Neravai	k	60	33	27	-
22	Niauriškės	k	8	4	4	-
23	Padvariai	k	8	3	5	-
24	Pakalniškiai	k	44	14	30	B
25	Palapojė	k	5	2	3	-
26	Paneriai	k	2	1	1	-
27	Paparčiai	k	325	163	162	S B P Š K Pš. G
28	Pūriškės	k	-	-	-	-
29	Skynimai	k	3	2	1	-
30	Šešonys	k	10	5	5	-
31	Tadarava	k	2	1	1	-
32	Tatarka	k	10	6	4	-
33	Vareikonys	k	26	13	13	-
34	Varniškės	k	3	1	2	-
35	Žaliasis Ragas	vs	3	2	1	-
Pravieniškių seniūnija						
Iš viso			3315	2426	889	
1	Aleksandruvka	k	66	30	36	-
2	Jurgiškės	k	15	8	7	-
3	Piktavyžis	k	-	-	-	-
4	Pravieniškės I	k	562	288	274	P Š G
5	Pravieniškės II	k	2672	2100	572	S P Ps. Š K Pš. G Kt.
Rumšiškių seniūnija						
Iš viso			4218	2010	2208	
1	Antakalnis	k	449	219	230	P V Š K
2	Apušotas	k	-	-	-	-
3	Baniškės	k	16	9	7	-
4	Bartkūnai	k	37	15	22	-
5	Bijautonys	k	49	27	22	-

Tęsinys kitame puslapyje

KAIŠIADORIŲ RAJONO SAVIVALDYBĖ

Eil. Nr.	Kaimo gyvenamosios vietovės pavadinimas	Statu- sas	Gyventojai, iš viso	iš jų		Instituciniai požymiai
				vyrų	moterų	
6	Byliškės	kd	-	-	-	-
7	Būbliai	k	93	46	47	-
8	Dambrava	k	5	3	2	-
9	Dovainonys	k	695	318	377	P V Š G Ž
10	Grabučiskės	k	159	74	85	Š
11	Grėbliauciskės	k	38	14	24	-
12	Jakštonys	k	12	6	6	-
13	Juodiškės	k	102	53	49	-
14	Kapitoniškės	k	28	13	15	Kt.
15	Karčiupis	k	261	134	127	P V
16	Kaspariškės	k	14	7	7	-
17	Lašiniai	k	8	2	6	-
18	Leliušiai	k	38	17	21	-
19	Milžinai	k	71	36	35	-
20	Naujasodis	k	14	5	9	-
21	Pagiriai	k	6	2	4	-
22	Pamieris	k	54	21	33	-
23	Pavuolis	kd	12	6	6	-
24	Pažardis	kd	12	7	5	-
25	Pentiškės	k	5	2	3	-
26	Petriškės	k	3	2	1	-
27	Rumšiškės	mstl	1833	876	957	S B P V Ps. Š K Pš. G Ž Kt.
28	Rusonys	k	118	57	61	-
29	Salomiškis	k	9	6	3	-
30	Trakiai	k	-	-	-	-
31	Ugoniškės	k	4	1	3	-
32	Uogintai	k	21	8	13	-
33	Ūta	k	1	1	-	-
34	Užtakai	k	44	20	24	-
35	Vosyliškės	k	7	3	4	P V
Žaslių seniūnija						
Iš viso			2713	1298	1415	
1	Aponiškės	k	4	2	2	-
2	Ardosai	k	-	-	-	-
3	Ausianka	k	5	3	2	-
4	Barsukai	vs	-	-	-	-
5	Baruoliai	k	12	6	6	-
6	Beičiūnai	k	-	-	-	-
7	Benkūnai	k	5	2	3	-
8	Bertešiūnai	k	9	4	5	-
9	Budeliai	k	15	8	7	-
10	Buivūnai	k	13	6	7	-
11	Burbiškės	kd	3	2	1	-
12	Cineikiai	k	17	10	7	-
13	Čiviškės	kd	-	-	-	-
14	Dabravolė	k	9	3	6	-
15	Dalinonys	kd	-	-	-	-
16	Daubara	k	10	7	3	-
17	Dirvonai	k	-	-	-	-
18	Eiriogala	k	28	11	17	-
19	Gečionys	kd	-	-	-	-
20	Gyvatiškės	k	9	4	5	-
21	Gureliai	k	2	1	1	-

Tęsinys kitame puslapyje



KAIŠIADORIŲ RAJONO SAVIVALDYBĖ

Eil. Nr.	Kaimo gyvenamosios vietovės pavadinimas	Statu- sas	Gyventojai, iš viso	iš jų		Instituciniai požymiai
				vyrų	moterų	
22	Guronys	k	37	20	17	-
23	Janušonys	kd	-	-	-	-
24	Juodas Gojus	k	8	4	4	-
25	Jursišškės	k	-	-	-	-
26	Kapčiškės	k	8	3	5	-
27	Karsakai	k	45	18	27	-
28	Keturokai	kd	-	-	-	-
29	Krivosėliai	k	2	2	-	-
30	Krivosėniai	kd	27	12	15	-
31	Laukagalys	k	37	14	23	-
32	Leitiškės	k	3	1	2	-
33	Lėliai	k	9	3	6	-
34	Liauriškės	k	5	3	2	-
35	Litviniškės	k	7	5	2	-
36	Mančiūnai	k	30	13	17	-
37	Mičiūnai	kd	-	-	-	-
38	Mikalaučiškės	k	176	83	93	P
39	Naujažeris	k	8	3	5	-
40	Neveliškės	k	11	6	5	-
41	Obuchovka	k	8	4	4	-
42	Padaliai	k	27	14	13	-
43	Pajautišškės	k	52	24	28	-
44	Papartėliai	k	52	24	28	-
45	Paukščiai	k	-	-	-	-
46	Petkaučizna	k	11	6	5	-
47	Prozariškės	k	27	11	16	-
48	Prūdinkai	k	3	3	-	-
49	Rasava	k	21	12	9	-
50	Rusinė	k	-	-	-	-
51	Samaliava	k	1	1	-	-
52	Savarinė	k	27	17	10	-
53	Senkonys	k	2	1	1	-
54	Skėriai	k	7	3	4	-
55	Slajos	k	1	-	1	-
56	Stabintiškės	k	337	164	173	P Š
57	Surveliai	kd	-	-	-	-
58	Ščiukiškės	k	7	2	5	-
59	Talpūnai	k	15	6	9	-
60	Totorišškės	k	24	9	15	-
61	Vaidžionys	k	43	18	25	-
62	Vilkakiemis	k	7	3	4	-
63	Žasliai	gst	530	259	271	P
64	Žasliai	k	13	7	6	-
65	Žasliai	mstl	818	389	429	S B P V Š Pš.
66	Žibavičiai	k	87	42	45	-
67	Žuvys	k	39	20	19	-
Žiežmarių apylinkės seniūnija						
Iš viso			3287	1569	1718	
1	Aleksiejūniškės	k	-	-	-	-
2	Aviliai	k	74	32	42	Ž
3	Bačkonys	k	102	51	51	P
4	Balcerišškės	k	7	4	3	-
5	Būdiškės	k	23	8	15	-

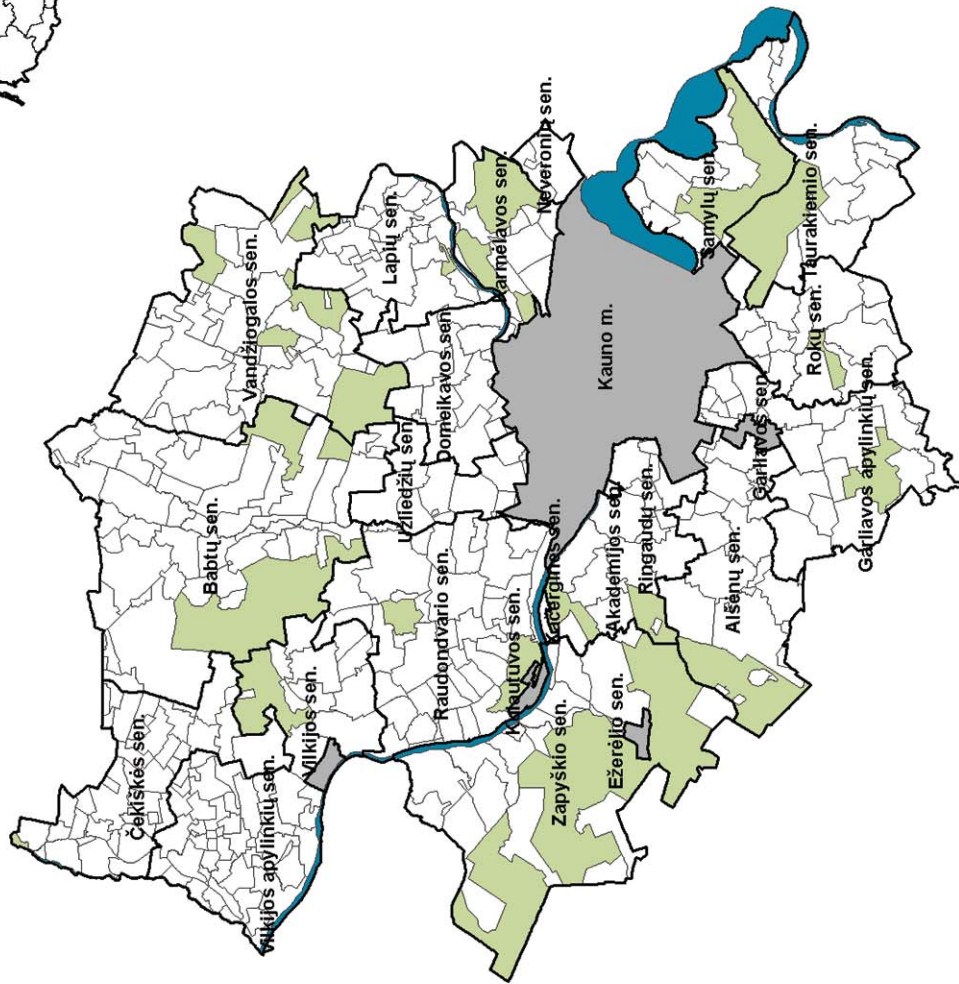
Tęsinys kitame puslapyje

KAIŠIADORIŲ RAJONO SAVIVALDYBĖ

Eil. Nr.	Kaimo gyvenamosios vietovės pavadinimas	Statu- sas	Gyventojai, iš viso	iš jų		Instituciniai požymiai
				vyrų	moterų	
6	Buivydonys	k	17	9	8	-
7	Bulotai	k	5	2	3	-
8	Bundiškės	kd	-	-	-	-
9	Dainiai	k	43	20	23	-
10	Dalinonys	k	22	12	10	-
11	Dauginava	k	8	4	4	-
12	Dirgalonys	k	-	-	-	-
13	Eigeniškės	k	32	13	19	-
14	Gajaučizna	k	8	5	3	-
15	Geri Vakarai	k	9	6	3	-
16	Graužai	k	26	13	13	-
17	Juknonys	k	27	12	15	-
18	Juknonių Babiliai	k	-	-	-	-
19	Kairiškėlės	k	9	4	5	-
20	Kairiškės	k	74	30	44	-
21	Kaišiadorėliai	k	7	2	5	-
22	Kasilionys	k	2	-	2	-
23	Kaukinė	k	23	12	11	-
24	Kertauninkai	k	4	2	2	-
25	Kibučiai	k	46	19	27	-
26	Kiemeliai	k	117	51	66	P
27	Klenauka	k	2	1	1	-
28	Kriaučiškės	k	15	8	7	V
29	Kulukiškės	k	26	12	14	-
30	Martiniškės	k	29	12	17	-
31	Matelskai	k	18	8	10	-
32	Mažosios Vladikiškės	k	19	11	8	-
33	Medinai	kd	5	3	2	-
34	Mediniai Strėvininkai	k	138	70	68	P
35	Mūro Strėvininkai	k	499	230	269	P Š Pš. G
36	Naujoji Slabada	k	5	2	3	-
37	Padūmys	k	1	1	-	-
38	Pakertai	k	351	172	179	P V Š K Pš. G Ž
39	Pakertiškės	k	17	7	10	-
40	Palimšys	k	15	6	9	-
41	Paltininkai	kd	4	2	2	-
42	Pažardis	k	-	-	-	-
43	Pridotkai	k	18	9	9	-
44	Rečionys	k	16	8	8	-
45	Skudeniai	k	18	6	12	-
46	Stasiūnai	k	812	391	421	P V Ps. Š K G
47	Stoniava	k	72	37	35	Kt.
48	Strėvininkų Babiliai	k	31	15	16	-
49	Strošiūnai II	k	2	1	1	-
50	Sutartiškės	k	11	5	6	-
51	Ščebnica	k	1	-	1	-
52	Tarpumiškis	k	4	2	2	-
53	Titnagai	k	8	4	4	-
54	Triliškės	k	75	38	37	P Ž
55	Turloviškės	k	59	31	28	-
56	Vladikiškės	k	147	79	68	V Kt.
57	Žalvarniai	k	34	17	17	-
58	Žiežmariai	k	147	68	79	-
59	Žiežmariai	vs	3	2	1	V Ž



KAUNO RAJONO SAVIVALDYBĖS GYVENAMOSIOS VIETOVĖS

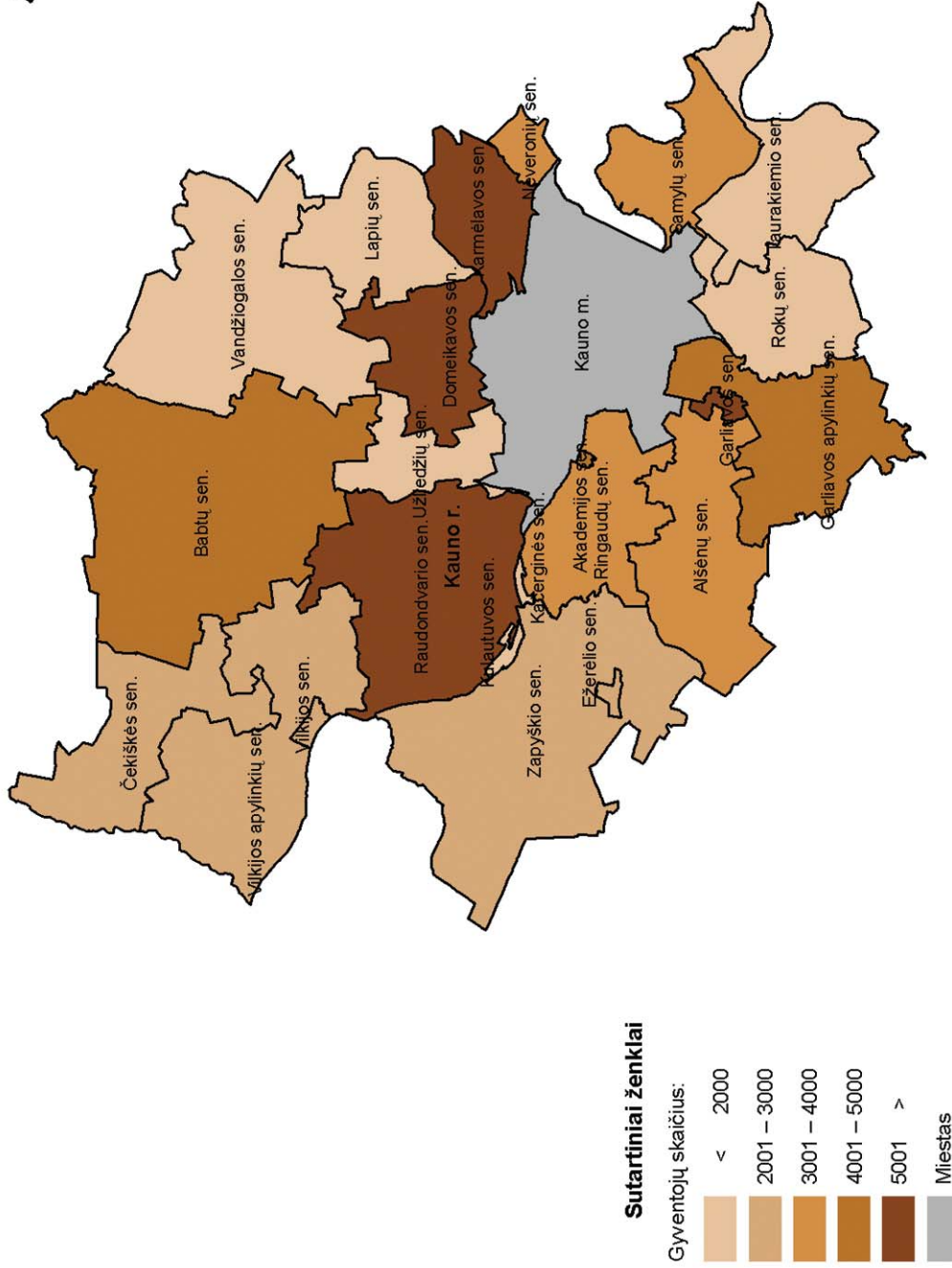
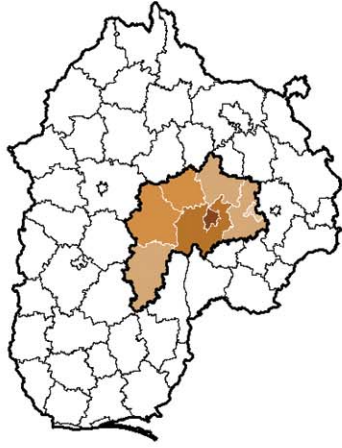


Sutarminiai ženklai

Ribos:

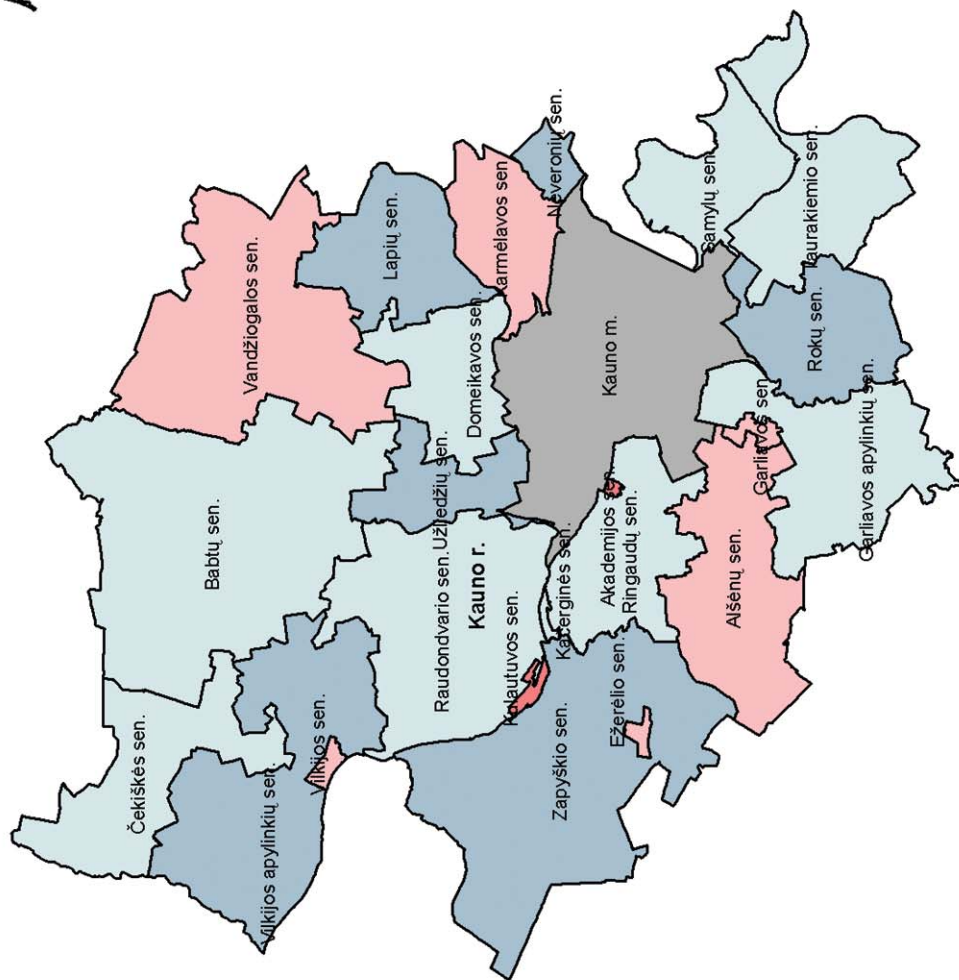
- Seniūnijos
- Gyvenamosios vietovės
- Miškas
- Vanduo
- Miestas

KAUNO RAJONO SAVIVALDYBĖS GYVENTOJŲ SKAIČIUS SENIŪNIJOSE





100-UI VYRŲ TENKA MOTERŲ KAUNO RAJONO SENIŪNIJOSE



Sutartiniai ženklai

100 - ui vyrų tenka moterų:

	96 – 101
	102 – 107
	108 – 113
	114 – 119
	120 – 121
	Miestas

PASTABA. Grupavimas tinka visoms Kauno apskrities savivaldybių seniūnijoms.

© Statistikos departamentas prie Lietuvos Respublikos Vyriausybės

© Nekilnojamojo turto kadastro valstybės įmonė

27. KAUNO RAJONO SAVIVALDYBĖS KAIMO SENIŪNIJŲ GYVENTOJAI PAGAL LYTĮ

Administracinė teritorija	Iš viso	iš jų		Palyginti su bendru skaičiumi, %	
		vyrų	moterų	vyrų	moterų
Kauno rajono savivaldybė	62537	29812	32725	47,7	52,3
Akademijos seniūnija	4213	1908	2305	45,3	54,7
Alšėnų seniūnija	3113	1457	1656	46,8	53,2
Babtų seniūnija	4759	2255	2504	47,4	52,6
Čekiškės seniūnija	2039	980	1059	48,1	51,9
Domeikavos seniūnija	6516	3132	3384	48,1	51,9
Garliavos apylinkių seniūnija	4986	2412	2574	48,4	51,6
Kačerginės seniūnija	715	337	378	47,1	52,9
Karmėlavos seniūnija	5557	2595	2962	46,7	53,3
Lapių seniūnija	1997	988	1009	49,5	50,5
Neveronių seniūnija	3169	1542	1627	48,7	51,3
Raudondvario seniūnija	6614	3150	3464	47,6	52,4
Ringaudų seniūnija	3550	1689	1861	47,6	52,4
Rokų seniūnija	964	470	494	48,8	51,2
Samylų seniūnija	3876	1855	2021	47,9	52,1
Taurakiemio seniūnija	1803	862	941	47,8	52,2
Užliedžių seniūnija	1687	833	854	49,4	50,6
Vandžiogalos seniūnija	1843	854	989	46,3	53,7
Vilkijos apylinkių seniūnija	2654	1288	1366	48,5	51,5
Zapyškio seniūnija	2482	1205	1277	48,5	51,5

28. KAUNO RAJONO SAVIVALDYBĖS KAIMO SENIŪNIJŲ GYVENTOJAI PAGAL PAGRINDINES AMŽIAUS GRUPES

Administracinė teritorija	Iš viso	iš jų			Palyginti su bendru skaičiumi, %		
		0 – 15 metų	darbingo amžiaus	pensinio amžiaus	0 – 15 metų	darbingo amžiaus	pensinio amžiaus
Kauno rajono savivaldybė	62537	14067	37123	11344	22,5	59,4	18,1
Akademijos seniūnija	4213	682	3131	400	16,2	74,3	9,5
Alšėnų seniūnija	3113	742	1921	449	23,9	61,7	14,4
Babtų seniūnija	4759	1069	2631	1059	22,5	55,3	22,3
Čekiškės seniūnija	2039	454	1034	551	22,3	50,7	27,0
Domeikavos seniūnija	6516	1555	4001	960	23,9	61,4	14,7
Garliavos apylinkių seniūnija	4986	1171	2860	955	23,5	57,4	19,1
Kačerginės seniūnija	715	130	414	171	18,2	57,9	23,9
Karmėlavos seniūnija	5557	1338	3357	862	24,1	60,4	15,5
Lapių seniūnija	1997	442	1189	366	22,1	59,6	18,3
Neveronių seniūnija	3169	762	2004	403	24,1	63,2	12,7
Raudondvario seniūnija	6614	1466	3849	1299	22,2	58,2	19,6
Ringaudų seniūnija	3550	808	2102	640	22,8	59,2	18,0
Rokų seniūnija	964	238	536	190	24,7	55,6	19,7
Samylų seniūnija	3876	852	2327	696	22,0	60,0	18,0
Taurakiemio seniūnija	1803	364	1019	420	20,2	56,5	23,3
Užliedžių seniūnija	1687	398	1042	247	23,6	61,8	14,6
Vandžiogalos seniūnija	1843	398	981	464	21,6	53,2	25,2
Vilkijos apylinkių seniūnija	2654	660	1385	609	24,9	52,2	22,9
Zapyškio seniūnija	2482	538	1340	603	21,7	54,0	24,3



29. KAUNO RAJONO SAVIVALDYBĖS KAIMO GYVENAMOSIOS VIETOVĖS PAGAL INSTITUCINIUS POŽYMIUS

	Kaimo gyvenamųjų vietovių skaičius	kuriose yra										
		seniūnijos administracija	bažnyčia, vienuolynas	parduotuvė, kavinė, baras	verslo įmonė	paslaugų įmonė	švietimo įstaiga	kultūros įstaiga	paštas, banko filialas	gydymo, globos įstaiga	žemės ūkio bendrovė	kita institucija
Iš viso	379	18	24	67	86	19	39	25	20	32	31	26
jose gyventojų:												
nėra	31	-	-	1	-	-	-	-	-	-	-	-
1 – 5	44	-	-	-	2	-	-	-	-	-	1	-
6 – 9	30	-	-	-	1	1	-	-	-	-	-	-
10 – 25	74	-	-	-	7	-	-	-	-	-	2	4
26 – 49	55	-	1	-	5	1	-	-	-	-	2	3
50 – 99	47	-	2	4	9	2	1	-	-	-	4	6
100 – 199	39	-	4	16	17	1	3	-	1	3	7	4
200 – 499	30	3	4	20	18	3	12	6	3	9	7	2
500 – 999	18	6	6	16	16	3	12	9	7	11	6	2
1000 – 1999	5	4	3	4	5	2	5	4	4	5	1	2
2000 – 2999	2	1	1	2	2	2	2	2	1	-	-	1
3000 – 4999	4	4	3	4	4	4	4	4	4	4	1	2

30. KAUNO RAJONO SAVIVALDYBĖS GYVENTOJAI KAIMO GYVENAMOSIOSE VIETOVĖSE IR JŲ INSTITUCINIAI POŽYMIAI

Eil. Nr.	Kaimo gyvenamosios vietovės pavadinimas	Statu- sas	Gyventojai, iš viso	iš jų		Instituciniai požymiai
				vyrų	moterų	
Iš viso savivaldybėje			62536	29811	32725	
Akademijos seniūnija						
Iš viso			4213	1908	2305	
1	Akademija	mstl	4213	1908	2305	S B P V Ps. Š K Pš. G Kt.
Alšėnų seniūnija						
Iš viso			3113	1457	1656	
1	Alšėnai	k	17	7	10	-
2	Armaniškiai	kd	7	4	3	-
3	Bijūnai	k	78	38	40	V Kt.
4	Bliovai	k	8	6	2	-
5	Čebeliškė	k	14	6	8	-
6	Dievogala	k	102	51	51	V
7	Digriai	k	52	24	28	-
8	Girininkai I	k	87	53	34	-
9	Girininkai II	k	75	42	33	-
10	Jonučiai	k	698	318	380	V Ž
11	Kampiškiai	k	41	22	19	-
12	Kūjagalviai	k	2	1	1	-
13	Macijauskai	k	2	-	2	-
14	Mastaičiai	k	1339	610	729	S P V Š K Pš. G Kt.
15	Narsiečiai	k	10	3	7	V Ž
16	Naugardiškė	k	-	-	-	-
17	Pabartupis	k	21	9	12	-

Tęsinys kitame puslapyje

KAUNO RAJONO SAVIVALDYBĖ

Eil. Nr.	Kaimo gyvenamosios vietovės pavadinimas	Statu- sas	Gyventojai, iš viso	iš jų		Instituciniai požymiai
				vyrų	moterų	
18	Padainupys	k	151	66	85	V Ž
19	Pamaišupys	k	2	1	1	-
20	Pažėrai	k	210	103	107	B P V Š K Pš. G
21	Poderiškiei	kd	91	43	48	Ž Kt.
22	Smailiai	k	24	10	14	-
23	Stanaičiai	kd	9	3	6	-
24	Šilėnai	k	12	5	7	-
25	Šniūrai	k	6	3	3	Ps.
26	Tirkiliškiai	k	48	24	24	V
27	Tumpai	k	7	5	2	-
Babtų seniūnija						
Iš viso			4759	2255	2504	
1	Antagynė	k	60	31	29	-
2	Antagynėlės	k	-	-	-	-
3	Babtai	k	19	9	10	-
4	Babtai	mstl	1715	787	928	S B P V Ps. Š K Pš. G
5	Baltriškė	k	-	-	-	-
6	Berlainiai	k	4	1	3	-
7	Cinkiškiai	k	-	-	-	P
8	Dasiūnai	k	57	28	29	-
9	Eglynai	k	6	3	3	-
10	Gailiušiai	k	12	6	6	-
11	Gaižuvėlė	k	41	19	22	-
12	Janušoniai	k	2	1	1	-
13	Jugintai	k	91	43	48	-
14	Juodoniai	k	40	20	20	-
15	Kačergiai	k	11	5	6	-
16	Kaniūkai	k	91	46	45	-
17	Karalgiris	k	47	23	24	-
18	Kikoniai	k	13	5	8	-
19	Krivėnai	k	28	14	14	-
20	Lazdynė	k	13	9	4	-
21	Muniškiai	kd	306	144	162	B P V G Kt.
22	Naujasodžiai	k	27	14	13	-
23	Naujatriobiai	k	5	3	2	-
24	Pagynė	k	573	278	295	P V Š G Ž
25	Pakapiai	k	31	18	13	-
26	Panevėžiukas	k	705	336	369	B P V Ps. Š K Pš. G
27	Paparčiai	kd	3	1	2	-
28	Pavejuonis	k	9	5	4	-
29	Piepaliai	k	214	105	109	P Š Ž
30	Selverava	k	17	9	8	-
31	Sitkūnai	k	206	98	108	P V Š G Kt.
32	Stabaunyčius	k	42	19	23	-
33	Šašiai	k	34	12	22	-
34	Urnėžiai	k	63	35	28	-
35	Vareikoniai	k	65	30	35	-
36	Vikūnai	k	27	10	17	-
37	Vilkėnai	k	91	42	49	-
38	Vosiškiai	k	70	36	34	-

Tęsinys kitame puslapyje



KAUNO RAJONO SAVIVALDYBĖ

Eil. Nr.	Kaimo gyvenamosios vietovės pavadinimas	Statu- sas	Gyventojai, iš viso	iš jų		Instituciniai požymiai
				vyrų	moterų	
39	Zacišius	k	-	-	-	-
40	Žemaitkiemis	k	21	10	11	-
Čekiškės seniūnija						
Iš viso			2039	980	1059	
1	Antkalniai	k	47	23	24	-
2	Besmerčiai	k	6	3	3	-
3	Čekiškė	mstl	734	347	387	S B P V Š K Pš. G Ž
4	Dokeliai	k	26	14	12	-
5	Dokiai	k	21	10	11	-
6	Eikščiai	k	136	61	75	-
7	Gaigalai	k	41	20	21	-
8	Gegužėnai	k	25	11	14	-
9	Juškaičiai	k	7	3	4	-
10	Kairiai	k	16	8	8	-
11	Karalginis	kd	30	15	15	-
12	Kilova	k	62	32	30	-
13	Lebedžiai	k	44	23	21	-
14	Lelerviškiei	k	35	17	18	-
15	Lipikiškiai	k	23	8	15	-
16	Liučiūnai	k	392	191	201	P V Š K Ž
17	Mikliūnai	k	-	-	-	-
18	Mikniava	k	9	2	7	-
19	Miškalaukis	k	127	63	64	-
20	Padubysys	k	5	3	2	-
21	Pagiriai	k	147	75	72	P Ž
22	Paprieniai	k	16	9	7	-
23	Prienai	k	30	15	15	-
24	Purvaičiai	k	13	5	8	-
25	Radviliškiai	k	10	4	6	-
26	Ramonai	k	5	2	3	-
27	Raudonė	k	9	6	3	-
28	Severinava	k	22	10	12	-
29	Teklinava	k	-	-	-	-
30	Uždulinskiai	k	1	-	1	V
Domeikavos seniūnija						
Iš viso			6516	3132	3384	
1	Audėjai	k	-	-	-	-
2	Domeikava	k	4704	2258	2446	S B P V Ps. Š K Pš. G
3	Eigirgala	k	45	24	21	V Kt.
4	Kumpiai	k	-	-	-	-
5	Radikiai	k	118	58	60	-
6	Ražiai	k	8	4	4	-
7	Romaškiai	k	3	2	1	V
8	Saliai	k	34	18	16	-
9	Smiltynai I	k	311	154	157	-
10	Šakiai	k	251	114	137	V
11	Varluva	k	46	23	23	-
12	Vytėnai	k	-	-	-	-
13	Voškoniai	k	973	467	506	P V Š K G
14	Žemaitkiemis	k	23	10	13	V

Tęsinys kitame puslapyje

KAUNO RAJONO SAVIVALDYBĖ

Eil. Nr.	Kaimo gyvenamosios vietovės pavadinimas	Statu- sas	Gyventojai, iš viso	iš jų		Instituciniai požymiai
				vyrai	moterys	
Garliavos apylinkių seniūnija						
Iš viso			4986	2412	2574	
1	Bagniškė	k	-	-	-	-
2	Budriai	k	101	50	51	-
3	Garančiškė	k	3	-	3	-
4	Girininkai	kd	-	-	-	-
5	Grabava	k	35	18	17	-
6	Ilgakiemis	k	775	369	406	P V Š K G
7	Ireniškiei	k	28	17	11	-
8	Jonučiai II	k	22	9	13	V
9	Juragiai	k	585	275	310	P V K G Ž
10	Juraitiškė	k	10	4	6	-
11	Jurginiškiai	k	99	53	46	Š
12	Kairiūkščiai	kd	1	-	1	-
13	Kalinava	k	33	17	16	-
14	Karkazai	k	219	112	107	V Š
15	Linksmakalnis	k	639	293	346	S P V Š K G
16	Naugardiškė	k	394	195	199	-
17	Pagiriai	k	229	109	120	V
18	Pajiesys	k	120	62	58	V
19	Pažėrai	kd	-	-	-	-
20	Rašnava	k	40	22	18	-
21	Ražiškiai	k	95	43	52	-
22	Rinkūnai	k	363	170	193	P V
23	Seniava	k	274	135	139	P V
24	Sprindiškės	k	1	1	-	-
25	Stanaičiai	k	131	65	66	P V
26	Šilėnai	kd	-	-	-	-
27	Teleičiai	k	742	371	371	P V
28	Tvarkiškiai	k	47	22	25	-
Kačerginės seniūnija						
Iš viso			715	337	378	
1	Kačerginė	mstl	715	337	378	S B P Š Pš. G
Karmėlavos seniūnija						
Iš viso			5557	2595	2962	
1	Biruliškės	k	131	64	67	V Ps. G Kt.
2	Karmėlava	mstl	2886	1345	1541	S B P V Ps. Š K Pš. Kt.
3	Karmėlava II	k	410	195	215	Ps.
4	Kaukazas	k	24	9	15	Kt.
5	Margava	k	33	12	21	Kt.
6	Martinava	k	65	28	37	Kt.
7	Narėpai	k	78	39	39	V
8	Naujasodis	k	135	64	71	Kt.
9	Peleniai	k	67	34	33	Kt.
10	Ramučiai	k	1583	737	846	V Ps. Š K Pš. G Ž Kt.
11	Rykštynė	k	76	35	41	Ps.
12	Sergeičikai I	k	41	19	22	Kt.
13	Sergeičikai II	k	18	9	9	-
14	Vaistariškiai	k	10	5	5	Kt.

Tęsinys kitame puslapyje



KAUNO RAJONO SAVIVALDYBĖ

Eil. Nr.	Kaimo gyvenamosios vietovės pavadinimas	Statu- sas	Gyventojai, iš viso	iš jų		Instituciniai požymiai
				vyrų	moterų	
Lapių seniūnija						
	Iš viso		1997	988	1009	
1	Andruškoniai	k	28	12	16	-
2	Barsūniškiai	k	15	9	6	-
3	Didžiosios Lapės	k	216	100	116	P
4	Drąseikiai	k	124	61	63	P V
5	Ginėnai	k	61	29	32	-
6	Lapės	mstl	1038	513	525	S B P V Š Pš. G
7	Lepšiškiai	k	26	11	15	-
8	Masteikiai	k	99	51	48	-
9	Pakalniškiai	k	16	8	8	-
10	Rokiškiai	k	3	1	2	-
11	Smiltynai II	k	35	17	18	-
12	Stavidvaris	k	38	19	19	-
13	Staviščiai	k	-	-	-	-
14	Šančiai	k	38	22	16	-
15	Šatijai	k	215	113	102	-
16	Tauralaukis	k	45	22	23	-
Neveronių seniūnija						
	Iš viso		3169	1542	1627	
1	Neveronys	k	3083	1501	1582	S P V Ps. Š K Pš. G Ž
2	Pabiržis	k	86	41	45	P V Kt.
Raudondvario seniūnija						
	Iš viso		6613	3149	3464	
1	Batniava	k	36	16	20	-
2	Beiniūnai	k	14	8	6	-
3	Bernatoniai	k	40	22	18	-
4	Biliūnai	k	96	53	43	P
5	Brūžė	k	23	10	13	-
6	Bubiai	k	770	352	418	Kt.
7	Didvyriai	k	70	34	36	-
8	Dulkiai	k	-	-	-	-
9	Dūminas	k	17	7	10	-
10	Gineitai	k	20	13	7	-
11	Godėnai	k	13	7	6	-
12	Kačiūniškė	k	21	11	10	-
13	Kalnyčiai	k	20	12	8	-
14	Karnavė	k	1	-	1	-
15	Kriemala	k	20	12	8	-
16	Kvesai	k	194	97	97	Kt.
17	Lomanka	k	7	5	2	-
18	Lukšakaimis	k	21	14	7	-
19	Maksva	k	11	5	6	-
20	Miškiniai	k	65	34	31	-
21	Mozūriškiai	k	70	33	37	-
22	Naujatriobiai	k	126	60	66	P
23	Naujieji Bernatoniai	k	152	69	83	P Š Ž
24	Naujiena	k	57	29	28	-
25	Netoniai	k	300	149	151	P

Tęsinys kitame puslapyje

KAUNO RAJONO SAVIVALDYBĖ

Eil. Nr.	Kaimo gyvenamosios vietovės pavadinimas	Statu- sas	Gyventojai, iš viso	iš jų		Instituciniai požymiai
				vyrų	moterų	
26	Paštuva	k	12	5	7	-
27	Raudondvaris	k	4092	1933	2159	S B P V Ps. Š K Pš. G Kt.
28	Ručkūnai	k	2	1	1	-
29	Rupunioniai	k	20	8	12	-
30	Senieji Bernatoniai	k	19	8	11	-
31	Šilelis	k	153	74	79	-
32	Tirkšliai	k	12	5	7	-
33	Tolivardžiai	k	44	16	28	B
34	Upytė	k	1	-	1	-
35	Virbaliūnai	k	81	42	39	-
36	Žebiškiei	k	10	4	6	-
37	Žvirgždė	k	3	1	2	-
Ringaudų seniūnija						
Iš viso			3550	1689	1861	
1	Armaniškiai	k	9	4	5	-
2	Bajorai	k	8	4	4	-
3	Čebeliškė	kd	1	-	1	-
4	Gaižėnai	k	120	59	61	Ž
5	Gaižėneliai	k	67	30	37	P V
6	Girininkai II	kd	1	-	1	-
7	Karkiškės	k	42	27	15	-
8	Kazliškiei	k	58	29	29	Ž Kt.
9	Kuodiškiai	kd	3	2	1	-
10	Luobinė	k	10	4	6	-
11	Miriniškiai	k	46	27	19	-
12	Mitkūnai	k	163	81	82	P V
13	Noreikiškės	k	383	177	206	S P V
14	Pypliai	k	139	75	64	V
15	Poderiškiei	k	61	28	33	-
16	Ringaudai	k	2197	1026	1171	P V Ps. Š K
17	Sakalai	k	9	3	6	-
18	Tabariškiai	k	68	33	35	B V Ž
19	Virbališkiai	k	165	80	85	P
Rokų seniūnija						
Iš viso			964	470	494	
1	Dankstyte	k	7	3	4	-
2	Girininkai	k	265	135	130	P Š G Ž
3	Kairiūkščiai	k	54	25	29	-
4	Linksmakalnis	kd	7	5	2	-
5	Pamoterys	k	5	2	3	-
6	Paraželiai	k	11	4	7	-
7	Patamulšėlis	k	133	65	68	Ž
8	Pavytė	k	42	21	21	-
9	Raželiai	k	9	4	5	-
10	Rokai	k	254	123	131	S V Š K Ž
11	Rokeliai	k	29	12	17	-
12	Rokų Miško Kelmynas	k	54	26	28	-
13	Vainatrakis	k	17	7	10	-
14	Vaišvydava	kd	5	2	3	-
15	Vyčius	kd	3	2	1	-
16	Vingytė	k	69	34	35	-

Tęsinys kitame puslapyje



KAUNO RAJONO SAVIVALDYBĖ

Eil. Nr.	Kaimo gyvenamosios vietovės pavadinimas	Statu- sas	Gyventojai, iš viso	iš jų		Instituciniai požymiai
				vyrų	moterų	
Samylų seniūnija						
	Iš viso		3876	1855	2021	
1	Dubravai	k	122	59	63	P V
2	Gervėnupis	k	200	95	105	P
3	Girionys	k	684	332	352	P V Ps. Š Pš. G
4	Laumėnai	k	262	130	132	P V
5	Samylai	k	198	101	97	P V Pš.
6	Šlienava	k	1796	838	958	S B P V Š K G
7	Vaišvydava	k	323	160	163	P V
8	Žiegždriai	k	291	140	151	P V G
Taurakiemio seniūnija						
	Iš viso		1803	862	941	
1	Arlaviškės	k	162	77	85	P
2	Dobilija	k	120	52	68	-
3	Guogai	k	28	13	15	V
4	Leonavas	k	5	2	3	-
5	Margininkai	k	178	89	89	B V
6	Piliuona	k	752	374	378	S B P V Š K Pš. G Ž
7	Sietynas	k	50	25	25	-
8	Taurakiemis	k	40	23	17	-
9	Tursonas	k	19	5	14	-
10	Užupiai	k	46	17	29	-
11	Vainatrakis	kd	47	22	25	-
12	Vyčius	k	-	-	-	-
13	Viršūžiglis	k	356	163	193	P Š Pš. G
Užliedžių seniūnija						
	Iš viso		1687	833	854	
1	Bivyliai	k	11	3	8	-
2	Giraitė	k	588	287	301	S B P V Ps. Š Pš. Kt.
3	Kudrėnai	k	3	1	2	-
4	Linkuva	k	-	-	-	-
5	Muniškiai	k	257	128	129	Ž
6	Paltiškiai	k	2	1	1	-
7	Paparčiai	k	4	3	1	-
8	Romainiai	k	10	6	4	-
9	Romainių Kaimelė	k	-	-	-	-
10	Sausinė	k	183	94	89	P Ž Kt.
11	Užliedžiai	k	629	310	319	P V Š K
12	Vijūkai	k	-	-	-	-
13	Žemaitkiemis	kd	-	-	-	-
Vandžiogalos seniūnija						
	Iš viso		1843	854	989	
1	Ažuolynas	k	2	2	-	-
2	Bitvanas	k	19	5	14	-
3	Boniškiai	k	271	127	144	P V Š Ž
4	Butkūnai	k	15	8	7	Ž
5	Didieji Ibėnai	k	119	58	61	B P
6	Galulaukė	k	-	-	-	-

Tęsinys kitame puslapyje

KAUNO RAJONO SAVIVALDYBĖ

Eil. Nr.	Kaimo gyvenamosios vietovės pavadinimas	Statu- sas	Gyventojai, iš viso	iš jų		Instituciniai požymiai
				vyrų	moterų	
7	Geranoniai	k	9	5	4	-
8	Jackiškiei	k	4	2	2	-
9	Juozapava	k	4	1	3	-
10	Karaliūnai	k	8	5	3	V
11	Kazimierava	k	21	8	13	V
12	Kėkštynė	k	7	4	3	-
13	Mažieji Ibėnai	k	13	7	6	-
14	Mėkla	k	-	-	-	-
15	Padaugupis	k	13	6	7	-
16	Pagiriai	k	6	3	3	-
17	Pociūnai	k	1	1	-	Ž
18	Preišiogala	k	29	14	15	-
19	Puikoniai	k	18	8	10	-
20	Rokiškis	k	1	-	1	-
21	Skrebiniškiai	k	3	2	1	-
22	Stankūnai	k	38	23	15	Ž
23	Užumiškiai	k	76	34	42	V
24	Valerava	k	148	71	77	V
25	Vandžiogala	mstl	946	429	517	S B P V Š K Pš. G Ž
26	Vigiai	k	30	15	15	V
27	Vimbarai	k	42	16	26	Ž

Vilkijos apylinkių seniūnija

Iš viso

2654 1288 1366

1	Adomkiškiai	k	-	-	-	-
2	Akuotai	k	175	88	87	Š G
3	Antalkiai	k	67	38	29	Ps.
4	Aukštakalniai	k	7	4	3	-
5	Baravai	k	3	1	2	-
6	Bernoriškiai	k	4	1	3	-
7	Buivyčiai	k	13	7	6	-
8	Daučioniai	k	20	10	10	V
9	Daugeliškiai	k	345	170	175	P V Š K G Ž
10	Daugužiai	k	-	-	-	-
11	Gaideliškiai	k	8	4	4	-
12	Gaigalai	kd	-	-	-	-
13	Gailiūnai	k	9	4	5	-
14	Gineikiai	k	10	6	4	-
15	Godėnai	kd	13	5	8	-
16	Gudravis	k	2	1	1	-
17	Jagminiškiai	k	40	18	22	V
18	Jaučakiai	k	197	94	103	-
19	Jokavai	k	20	11	9	-
20	Jotautai	k	2	1	1	-
21	Juodžiai	k	9	5	4	-
22	Juozapava	k	2	1	1	-
23	Krūvandai	k	60	22	38	B
24	Lauksvyčiai	k	18	7	11	-
25	Lazduoniai	k	40	21	19	-
26	Liepdvarys	k	6	3	3	-
27	Lygainiai	k	15	8	7	-

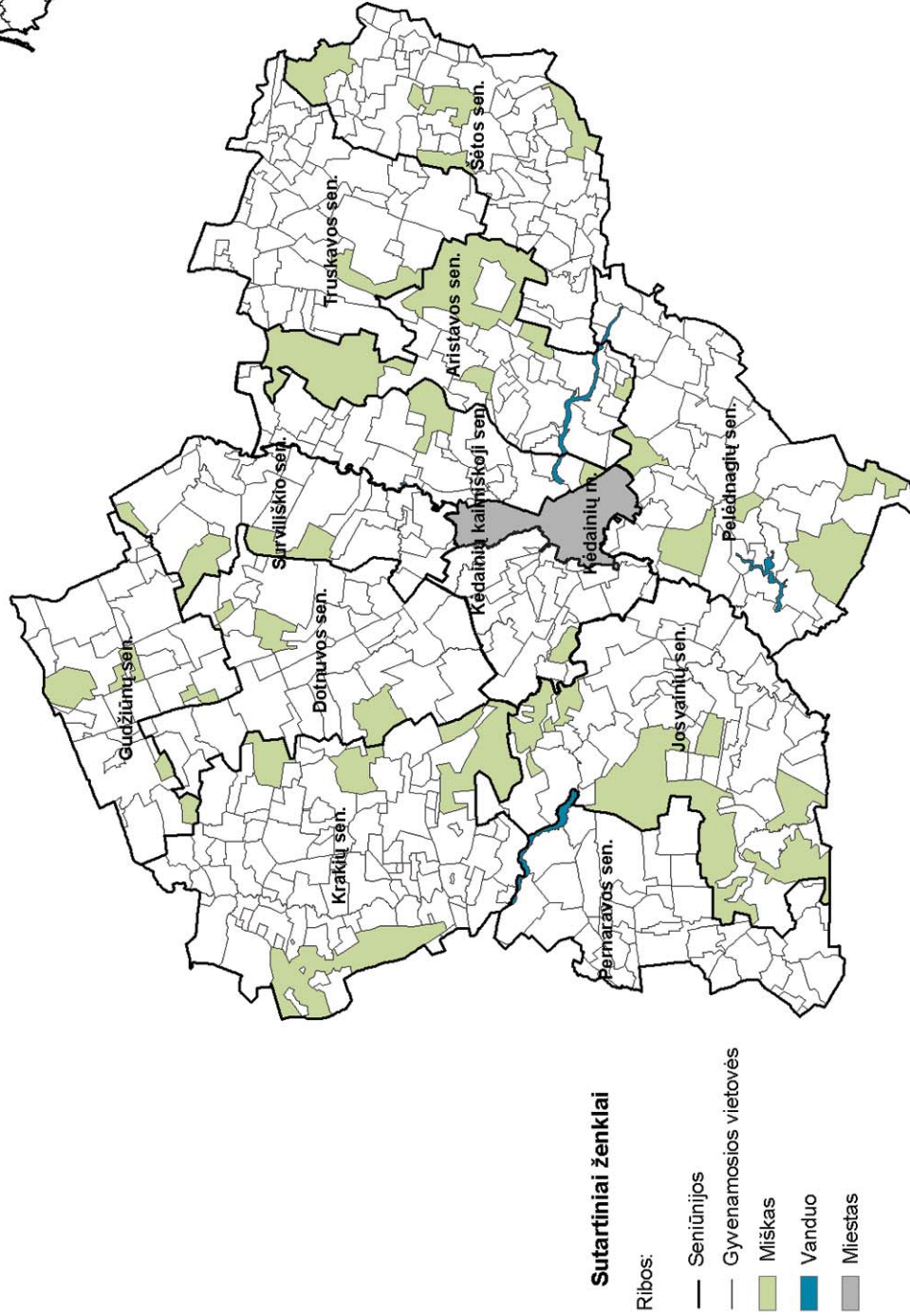
Tęsinys kitame puslapyje



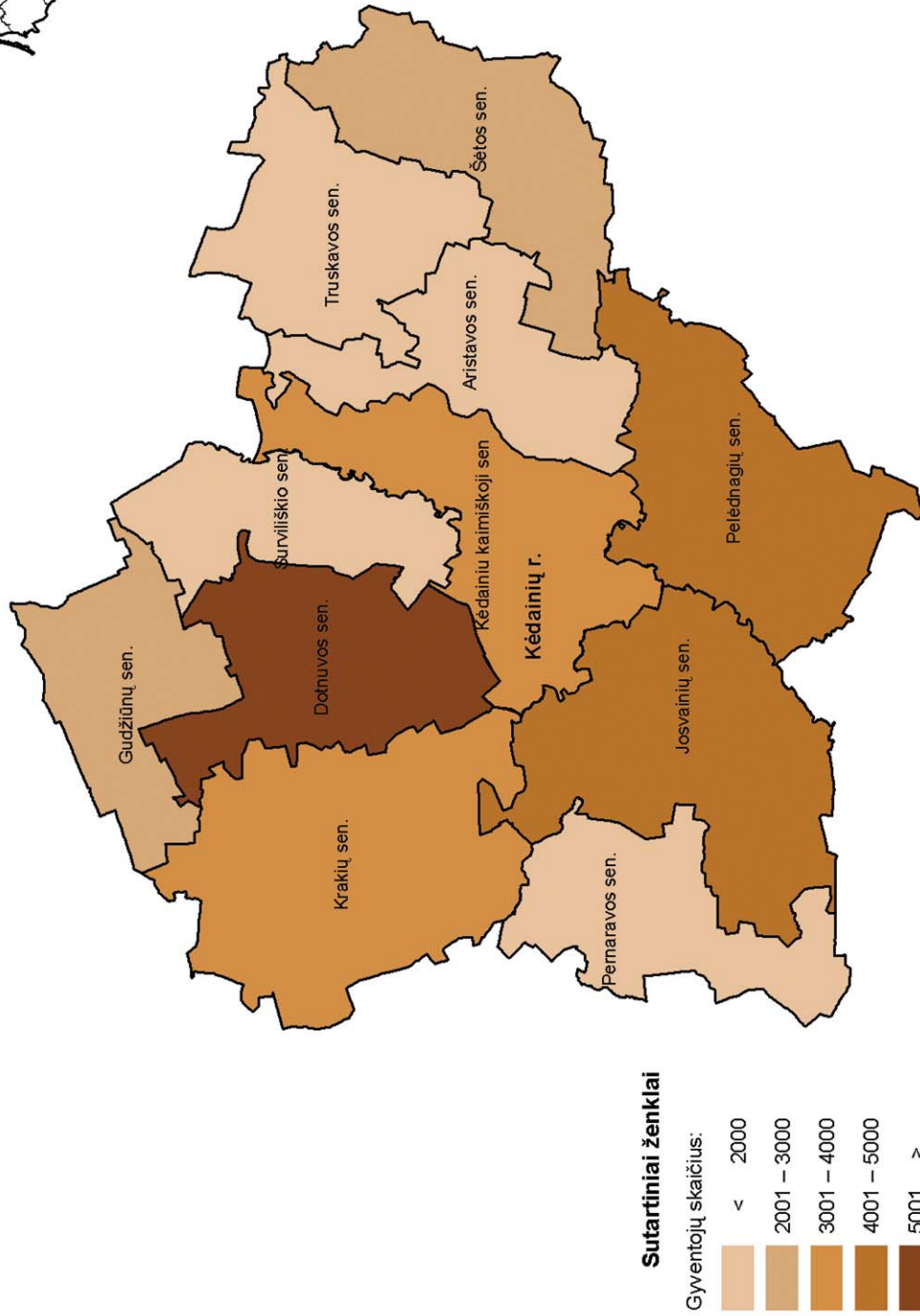
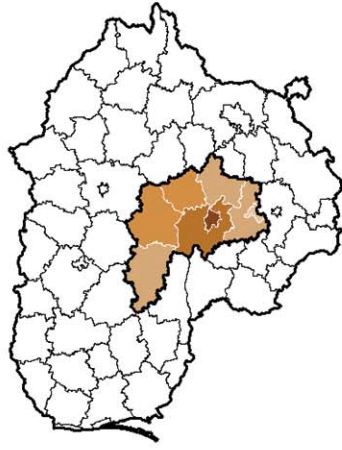
KAUNO RAJONO SAVIVALDYBĖ

Eil. Nr.	Kaimo gyvenamosios vietovės pavadinimas	Statu- sas	Gyventojai, iš viso	iš jų		Instituciniai požymiai
				vyrų	moterų	
28	Lipikiškiai	kd	-	-	-	-
29	Miškalaukis	kd	-	-	-	-
30	Pabalčiai	k	80	34	46	P
31	Padauguva	k	273	136	137	P Š K G
32	Padauguvėlė	k	24	15	9	Kt.
33	Padubysys	k	31	15	16	Ps.
34	Palazduonys	k	39	20	19	-
35	Paprūdžiai	k	6	2	4	-
36	Partikai	k	19	10	9	-
37	Pastriūnys	k	4	2	2	-
38	Pašiliai	k	11	5	6	-
39	Purviškiai	k	113	55	58	-
40	Raubatoniai	k	22	10	12	V
41	Ringovė	k	25	16	9	Kt.
42	Ručkoniai	k	24	11	13	-
43	Saulėtekiai	k	141	63	78	P V Ž
44	Skrebenai	k	20	9	11	V
45	Stanislava	k	40	24	16	-
46	Šoliai	k	2	1	1	-
47	Uždulinskis	kd	-	-	-	-
48	Vaitkūnai	k	4	2	2	-
49	Valmantiškiai	k	105	50	55	P
50	Vilkija	k	506	242	264	P V
51	Zauniškiai	k	72	31	41	Ž
52	Žėbiškėliai	k	-	-	-	-
53	Žėbiškiai	kd	8	5	3	-
Zapyškio seniūnija						
Iš viso			2482	1205	1277	
1	Altoniškiečiai	k	165	82	83	P V Š G
2	Braziūkai	k	115	56	59	B P V
3	Dievogala	k	757	361	396	P V
4	Durpynas	k	19	12	7	-
5	Girininkai II	kd	-	-	-	-
6	Jadagoniai	k	101	46	55	B V
7	Judraičiai	k	14	4	10	-
8	Kluoniškiai	k	355	184	171	S B V Ps. Š K Pš. G
9	Krušinskai	k	16	8	8	-
10	Kuodiškiai	k	4	1	3	-
11	Kuras	k	177	82	95	V
12	Nova	k	65	36	29	V
13	Papiškiai	k	66	37	29	V
14	Riogliškiečiai	k	81	38	43	-
15	Rupiniai	k	14	5	9	-
16	Šuliai	k	49	20	29	-
17	Vilemai	k	121	63	58	-
18	Vincėtas	k	52	25	27	-
19	Zapyškis	mstl	254	118	136	B P V Ps.
20	Zizai	k	57	27	30	V

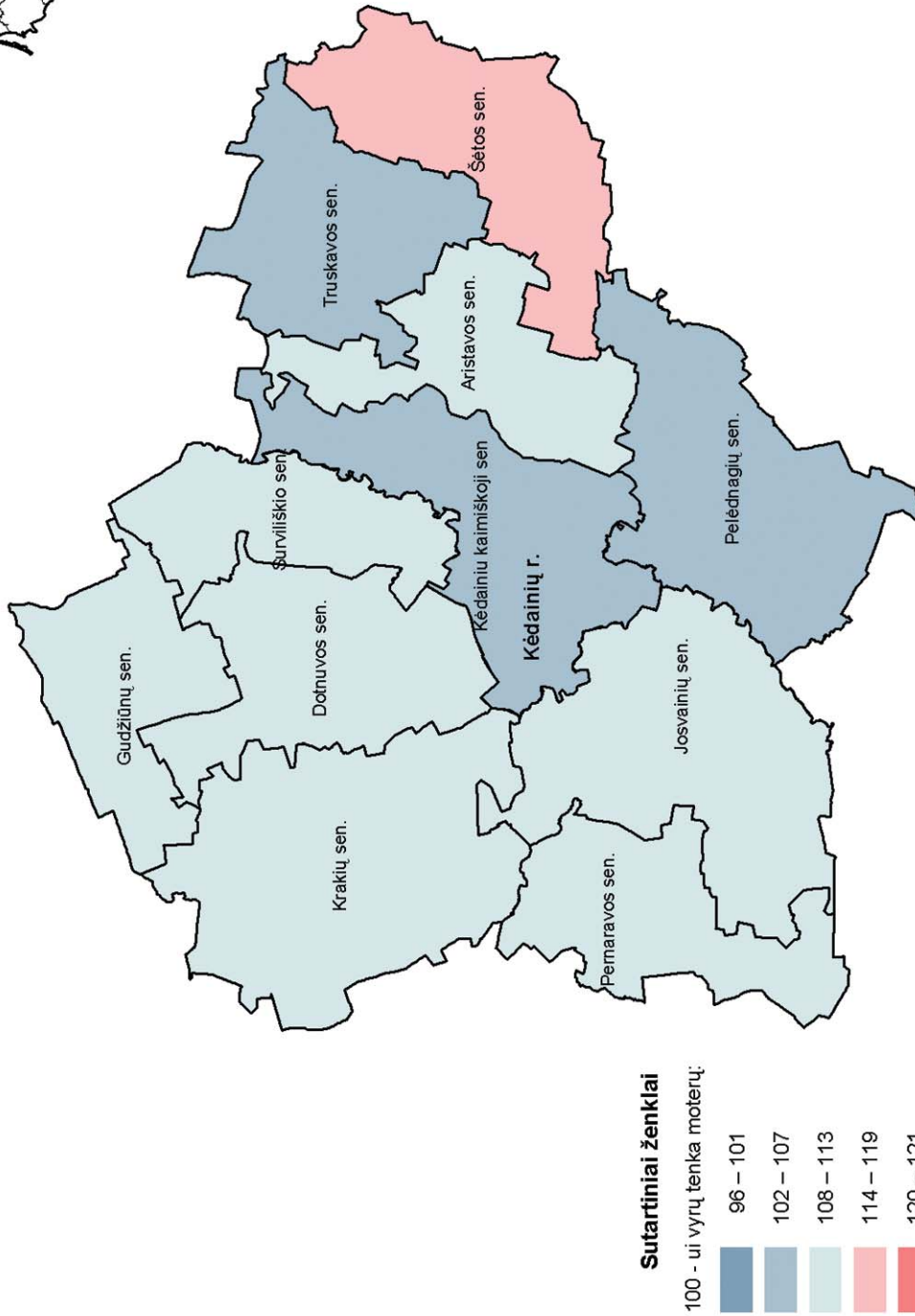
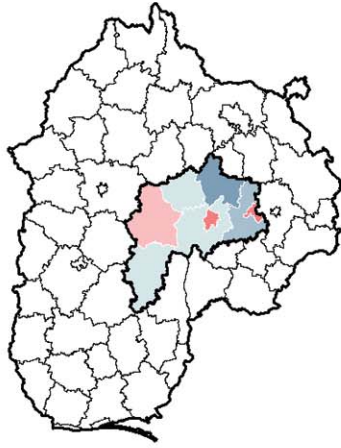
KĖDAINIŲ RAJONO SAVIVALDYBĖS GYVENAMOSIOS VIETOVĖS



KĖDAINIŲ RAJONO SAVIVALDYBĖS GYVENTOJŲ SKAIČIUS SENIŪNIJOSE



100-UI VYRŲ TENKA MOTERŲ KĖDAINIŲ RAJONO SENIŪNIJOSE



PASTABA. Grupavimas tinka visoms Kauno apskrities savivaldybių seniūnijoms.

© Statistikos departamentas prie Lietuvos Respublikos Vyriausybės

© Nekilnojamojo turto kadastro valstybės įmonė



31. KĖDAINIŲ RAJONO SAVIVALDYBĖS KAIMO SENIŪNIJŲ GYVENTOJAI PAGAL LYTĮ

Administracinė teritorija	Iš viso	iš jų		Palyginti su bendru skaičiumi, %	
		vyrų	moterų	vyrų	moterų
Kėdainių rajono savivaldybė	33679	16087	17592	47,8	52,2
Aristavos seniūnija	1803	863	940	47,9	52,1
Dotnuvos seniūnija	5574	2615	2959	46,9	53,1
Gudžiūnų seniūnija	2283	1099	1184	48,1	51,9
Josvainių seniūnija	4121	1970	2151	47,8	52,2
Kėdainių kaimiškoji seniūnija	3640	1758	1882	48,3	51,7
Krakių seniūnija	3887	1848	2039	47,5	52,5
Pelėdnagių seniūnija	4280	2104	2176	49,2	50,8
Pernaravos seniūnija	1962	932	1030	47,5	52,5
Šurvilišio seniūnija	1854	888	966	47,9	52,1
Šėtos seniūnija	2670	1223	1447	45,8	54,2
Truskavos seniūnija	1605	787	818	49,0	51,0

32. KĖDAINIŲ RAJONO SAVIVALDYBĖS KAIMO SENIŪNIJŲ GYVENTOJAI PAGAL PAGRINDINES AMŽIAUS GRUPES

Administracinė teritorija	Iš viso	iš jų			Palyginti su bendru skaičiumi, %		
		0 – 15 metų	darbingo amžiaus	pensinio amžiaus	0 – 15 metų	darbingo amžiaus	pensinio amžiaus
Kėdainių rajono savivaldybė	33679	7679	17886	8090	22,8	53,1	24,0
Aristavos seniūnija	1803	397	1015	390	22,0	56,3	21,6
Dotnuvos seniūnija	5574	1153	2960	1458	20,7	53,1	26,2
Gudžiūnų seniūnija	2283	606	1140	536	26,6	49,9	23,5
Josvainių seniūnija	4121	914	2211	994	22,2	53,7	24,1
Kėdainių kaimiškoji seniūnija	3640	756	2126	757	20,8	58,4	20,8
Krakių seniūnija	3887	1001	1958	928	25,8	50,4	23,9
Pelėdnagių seniūnija	4280	969	2412	890	22,6	56,4	20,8
Pernaravos seniūnija	1962	482	973	505	24,6	49,6	25,7
Šurvilišio seniūnija	1854	409	955	489	22,1	51,5	26,4
Šėtos seniūnija	2670	602	1308	756	22,5	49,0	28,3
Truskavos seniūnija	1605	390	828	387	24,3	51,6	24,1

33. KĖDAINIŲ RAJONO SAVIVALDYBĖS KAIMO GYVENAMOSIOS VIETOVĖS PAGAL INSTITUCINIUS POŽYMIUS

	Kaimo gyvenamųjų vietovių skaičius	kuriose yra										
		seniūnijos administracija	bažnyčia, vienuolynas	parduotuvė, kavinė, baras	verslo įmonė	paslaugų įmonė	švietimo įstaiga	kultūros įstaiga	paštas, banko filialas	gydymo, globos įstaiga	žemės ūkio bendrovė	kita institucija
Iš viso	544	10	17	64	28	13	44	23	22	35	46	4
jose gyventojų:												
nėra	170	-	-	-	-	-	-	-	-	-	1	-
1 – 5	66	-	-	-	-	-	-	-	-	-	1	-
6 – 9	42	-	-	-	-	-	-	-	-	-	3	1
10 – 25	94	-	1	-	1	-	-	-	-	-	3	-
26 – 49	66	-	1	1	2	-	1	-	-	-	7	-
50 – 99	37	-	-	6	2	-	3	-	-	-	6	1
100 – 199	21	1	3	12	2	-	5	2	1	2	7	-
200 – 499	33	2	3	30	10	1	21	10	8	20	12	-
500 – 999	10	4	7	10	7	8	10	7	9	10	5	2
1000 – 1999	5	3	2	5	4	4	4	4	4	3	1	-

**34. KĖDAINIŲ RAJONO SAVIVALDYBĖS GYVENTOJAI KAIMO GYVENAMOSIOSE
VIETOVĖSE IR JŲ INSTITUCINIAI POŽYMIAI**

Eil. Nr.	Kaimo gyvenamosios vietovės pavadinimas	Statu- sas	Gyventojai, iš viso	iš jų		Instituciniai požymiai
				vyrai	moterys	
Iš viso savivaldybėje			33679	16087	17592	
Aristavos seniūnija						
Iš viso			1803	863	940	
1	Alksnėnai	k	5	3	2	-
2	Aristava	k	634	307	327	S P V Š K G Ž
3	Aristavėlė	k	11	5	6	-
4	Bajėniškis	k	2	1	1	-
5	Bubleliai	k	-	-	-	-
6	Bubliai	k	35	14	21	-
7	Būdai	k	14	10	4	-
8	Daukainiai	k	45	18	27	-
9	Dilgiai	k	2	1	1	-
10	Dvarčininkai	k	3	-	3	-
11	Gegužinė	vs	-	-	-	-
12	Girelė	k	-	-	-	-
13	Katkai	k	39	16	23	-
14	Kėžiai	k	-	-	-	-
15	Lančiūnava	k	655	311	344	B P Ps. Š Pš. G Ž Kt.
16	Medvėdai	k	-	-	-	-
17	Melagiai	k	3	1	2	-
18	Milžemiai	k	10	5	5	-
19	Pagojys	vs	-	-	-	-
20	Pliupai	k	5	3	2	-
21	Puplaukiai	k	-	-	-	-
22	Pušinė	vs	-	-	-	-
23	Rudžiai	k	68	36	32	-
24	Skerdikai	k	2	1	1	-
25	Stasinė	k	115	58	57	-
26	Stašaičiai	kd	-	-	-	-
27	Stebuliai	k	36	15	21	-
28	Stuobriai	k	-	-	-	-
29	Taučiūnai	k	99	51	48	-
30	Užlukiai	k	2	1	1	-
31	Užvalkiai	kd	6	1	5	-
32	Valkaičiai	k	12	5	7	-
33	Zutkiai	k	-	-	-	-
Dotnuvos seniūnija						
Iš viso			5574	2615	2959	
1	Akademija	mstl	873	385	488	P V Ps. Š K Pš. G
2	Aušra	k	474	232	242	P Ž
3	Ažuolaičiai	k	190	95	95	P Š Ž
4	Bakšiai	vs	-	-	-	-
5	Beržai	k	256	115	141	P Ž
6	Bokštai	k	120	55	65	Ž
7	Dotnuva	gst	89	40	49	P Kt.
8	Dotnuva	mstl	775	342	433	S B P V Ps. Š K Pš. G
9	Gėlainiai	k	21	11	10	-
10	Jaunakaimis	k	81	37	44	-
11	Kalnaberžė	kd	-	-	-	-

Tęsinys kitame puslapyje



KĖDAINIŲ RAJONO SAVIVALDYBĖ

Eil. Nr.	Kaimo gyvenamosios vietovės pavadinimas	Statu- sas	Gyventojai, iš viso	iš jų		Instituciniai požymiai
				vyrų	moterų	
12	Lipliūnai	kd	-	-	-	-
13	Mantviliškis	k	262	117	145	-
14	Mociūnai	kd	-	-	-	-
15	Naujaberžė	k	-	-	-	Ž
16	Naujieji Bakainiai	k	37	18	19	Ž
17	Naujieji Lažai	k	54	25	29	Ž
18	Noreikiai	k	4	2	2	Ž
19	Padotnuvys	k	55	31	24	P Š Ž
20	Pakruostė	kd	8	4	4	Ž
21	Piliamantas	k	59	28	31	Ž
22	Pilioniai	k	89	42	47	P Š
23	Puodžiai	k	15	8	7	Ž
24	Pupėnai	vs	-	-	-	-
25	Ramėnai	k	7	4	3	Ž
26	Rukai	kd	-	-	-	-
27	Sandžėnai	k	-	-	-	-
28	Siponiai	k	93	45	48	Ž
29	Stukai	vs	-	-	-	-
30	Šalčmiriai	k	31	15	16	Ž
31	Šiaudinė	k	21	13	8	Ž
32	Šlapaberžė	k	583	289	294	B P Š Pš. G Ž
33	Urnėžiai	k	39	17	22	Ž
34	Vaidatoniai	kd	-	-	-	-
35	Vainotiškiai	k	1058	506	552	P Ž
36	Valinava	k	30	14	16	-
37	Valučiai	k	164	79	85	Ž
38	Vincgalys	k	71	37	34	Ž
39	Zacišiai	vs	6	4	2	-
40	Žemaičiai	k	9	5	4	Kt.

Gudžiūnų seniūnija

Iš viso

2283

1099

1184

1	Alksnėnai	k	169	82	87	P Š Ž
2	Alksnupiai	vs	3	2	1	-
3	Antanava	k	38	20	18	Ž
4	Antušava	k	37	15	22	-
5	Balsiai	k	6	3	3	Ž
6	Danilava	k	8	2	6	-
7	Devynduoniai	k	223	99	124	P Š K G Ž
8	Draustiniai	k	-	-	-	-
9	Gasčiūnai	k	26	10	16	-
10	Graužiai	k	2	1	1	-
11	Gudžiūnai	gst	80	39	41	P
12	Gudžiūnai	k	18	8	10	-
13	Gudžiūnai	mstl	656	312	344	S B P Ps. Š Pš. G
14	Gudžiūnai	vs	19	7	12	-
15	Jaunakaimis	k	4	2	2	-
16	Jokūbaičiai	k	33	19	14	-
17	Lažai	kd	-	-	-	-
18	Mantviliškis II	kd	7	5	2	-
19	Margininkai	k	24	9	15	-
20	Marimpolis	k	-	-	-	-

Tęsinys kitame puslapyje

KĖDAINIŲ RAJONO SAVIVALDYBĖ

Eil. Nr.	Kaimo gyvenamosios vietovės pavadinimas	Statu- sas	Gyventojai, iš viso	iš jų		Instituciniai požymiai
				vyrų	moterų	
21	Miegėnai	k	388	186	202	P Ps. Š Pš. G Ž
22	Mlodzinava	k	-	-	-	-
23	Paberžė	k	20	10	10	B
24	Padruskalnys	k	8	4	4	-
25	Pamiškės	k	28	14	14	-
26	Pasiekai	k	-	-	-	-
27	Pilėnai	k	1	1	-	-
28	Senkaimis	k	-	-	-	-
29	Senkoniai	k	-	-	-	-
30	Terespolis	k	65	33	32	V
31	Trakupiai	k	1	1	-	-
32	Tremtiniai	k	14	6	8	-
33	Vikaičiai	k	357	184	173	P Š Ž
34	Vypalai	k	-	-	-	-
35	Žilvičiai	k	48	25	23	-
Josvainių seniūnija						
Iš viso			4121	1970	2151	
1	Angiriai	k	204	98	106	P G
2	Antanava	vs	-	-	-	-
3	Bajėnai I	k	46	20	26	-
4	Bajėnai II	k	11	5	6	-
5	Barsukynė	k	2	1	1	-
6	Būdai	k	6	3	3	-
7	Būdviečiai	k	7	4	3	-
8	Čiukiškiai	k	2	1	1	-
9	Daubarai	k	10	5	5	-
10	Degimai	k	1	1	-	-
11	Gailiakaimis	k	23	10	13	-
12	Galulaukiai	k	36	16	20	-
13	Grašva	k	6	2	4	-
14	Graužiai	k	-	-	-	-
15	Graužiai	k	61	35	26	-
16	Ivaniškiai	k	10	6	4	-
17	Jasnagurka	k	-	-	-	-
18	Josvainiai	k	60	30	30	-
19	Josvainiai	mstl	1545	724	821	S B P V Ps. Š K Pš. G
20	Juodkaimiai	k	251	129	122	-
21	Kampai I	k	14	6	8	-
22	Kampai II	k	120	58	62	-
23	Karūnava	k	54	26	28	-
24	Kilbisai	k	9	4	5	-
25	Kunioniai	k	545	257	288	P V Ps. Š K Pš. G
26	Lipliūnai	kd	-	-	-	-
27	Macgaliai	k	41	21	20	-
28	Macgaliai	k	-	-	-	-
29	Maleikoniai	k	31	14	17	-
30	Mantviloniai	kd	-	-	-	-
31	Mikališkiai	k	-	-	-	-
32	Paaluonė	k	-	-	-	-
33	Paliepiei	k	25	14	11	-
34	Paliepiukai	k	16	10	6	-

Tęsinys kitame puslapyje



KĖDAINIŲ RAJONO SAVIVALDYBĖ

Eil. Nr.	Kaimo gyvenamosios vietovės pavadinimas	Statu- sas	Gyventojai, iš viso	iš jų		Instituciniai požymiai
				vyrų	moterų	
35	Pasmilgys	vs	-	-	-	-
36	Pavikšrupys	k	-	-	-	-
37	Pažiedupys	k	-	-	-	-
38	Plaktiniai	k	9	4	5	-
39	Prapuoleniai	vs	-	-	-	-
40	Preikapė	kd	-	-	-	-
41	Ruseinėliai	k	-	-	-	-
42	Ruseiniai	k	27	12	15	-
43	Skaistgiriai	k	294	140	154	P Š G
44	Sviliai	k	175	85	90	-
45	Sviliukai	k	19	9	10	-
46	Šaravai	k	22	11	11	-
47	Šingaliai	k	18	9	9	Ž
48	Vainikai	k	365	174	191	P Š G
49	Varnupė	k	10	4	6	-
50	Vincitava	k	46	22	24	-
Kėdainių kaimiškoji seniūnija						
Iš viso			3640	1758	1882	
1	Antapolis	vs	-	-	-	-
2	Apytalaukis	k	215	112	103	B G
3	Baliniai	k	-	-	-	-
4	Bartkūniškiai	k	71	29	42	-
5	Bičkai	k	-	-	-	-
6	Bogušiškiai	k	11	7	4	-
7	Bučioniai	k	-	-	-	-
8	Čeplina	vs	-	-	-	-
9	Daškoniai	kd	-	-	-	-
10	Daukšiai	k	8	5	3	-
11	Daumantai	k	47	22	25	-
12	Džiugailiai	k	-	-	-	-
13	Galkantai	k	25	10	15	-
14	Gineitai	k	71	33	38	-
15	Grąžčiai	k	-	-	-	-
16	Janušava	k	16	10	6	-
17	Juodkiškiai	vs	3	2	1	-
18	Justinava	k	-	-	-	-
19	Kėboniai	k	47	23	24	Ž
20	Keleriškiai	k	385	179	206	P Š Ž
21	Klamputė	vs	-	-	-	-
22	Koliupė	k	25	11	14	V
23	Kropilai	k	18	9	9	-
24	Kūjėnai	k	15	7	8	-
25	Laiveliai	k	-	-	-	-
26	Ledai	vs	3	2	1	-
27	Lepšynė	k	5	2	3	-
28	Lipliūnai	k	192	95	97	P Š Ž
29	Mantviloniai	k	30	14	16	-
30	Marijanka	k	-	-	-	-
31	Melninkai	k	-	-	-	-
32	Mištautai	k	29	15	14	V
33	Norušiai	k	-	-	-	-

Tęsinys kitame puslapyje

KĖDAINIŲ RAJONO SAVIVALDYBĖ

Eil. Nr.	Kaimo gyvenamosios vietovės pavadinimas	Statu- sas	Gyventojai, iš viso	iš jų		Instituciniai požymiai
				vyrų	moterų	
34	Novočėbė	k	4	2	2	-
35	Pasmilgys	k	9	3	6	-
36	Peiksva	k	-	-	-	-
37	Pikeliai	k	10	6	4	-
38	Pūstelninkai	k	-	-	-	-
39	Repengiai	k	15	7	8	-
40	Rudžiai	kd	1	1	-	-
41	Ruminiai	k	24	12	12	-
42	Ruoščiai	k	35	18	17	-
43	Stasiūnai	k	20	11	9	-
44	Šeteniai	k	35	18	17	-
45	Šingaliai	kd	-	-	-	-
46	Šiukštuliškiai	k	13	8	5	-
47	Šlaitkalnis	k	23	11	12	-
48	Šventybrastis	k	169	78	91	B P G
49	Šventoniškis	k	13	6	7	-
50	Tiskūnai	k	481	238	243	P Š K Pš. G Ž
51	Tubiai	k	33	18	15	-
52	Užmiškis	k	-	-	-	-
53	Varėnai	k	10	6	4	-
54	Varkoliai	k	5	2	3	-
55	Vasariškiai	k	29	15	14	-
56	Vilainiai	k	1490	709	781	P V Ps. Š K Pš.
57	Zavišinė	k	5	2	3	-
Krakių seniūnija						
Iš viso			3887	1848	2039	
1	Ambraziūnai	k	18	11	7	-
2	Antežeriai	k	34	19	15	-
3	Antkalnis	k	17	11	6	-
4	Apirubiai	k	-	-	-	-
5	Apušrotas	k	-	-	-	-
6	Aukštuoliukai	k	-	-	-	-
7	Ažytėnai	k	314	155	159	P V Š K G Ž
8	Ažuolytė	k	29	16	13	-
9	Bagotiškiai	k	-	-	-	-
10	Barkūneliai	k	3	1	2	-
11	Barkūniškis	k	106	53	53	P Š K Ž
12	Beržytė	k	-	-	-	-
13	Černovka	k	-	-	-	-
14	Čystapolis	k	32	15	17	-
15	Daržbalys	k	1	1	-	-
16	Degimai	k	-	-	-	-
17	Deveikiškėliai	k	1	-	1	-
18	Deveikiškiai	k	48	25	23	-
19	Digraičiai	k	11	7	4	-
20	Dikšiai	k	11	4	7	-
21	Donava	k	26	13	13	-
22	Dovydiškiai	k	33	15	18	Ž
23	Gaideliai	k	8	2	6	-
24	Gersonė	k	-	-	-	-
25	Girynė	k	4	2	2	-

Tęsinys kitame puslapyje



KĖDAINIŲ RAJONO SAVIVALDYBĖ

Eil. Nr.	Kaimo gyvenamosios vietovės pavadinimas	Statu- sas	Gyventojai, iš viso	iš jų		Instituciniai požymiai
				vyrų	moterų	
26	Girlaukis	vs	-	-	-	-
27	Girvainiai	k	8	4	4	-
28	Gudaičiai	k	6	2	4	-
29	Guptilčiai	k	42	20	22	-
30	Jankūnai	k	17	8	9	-
31	Jaugiliai	k	71	29	42	-
32	Jaugilka	k	1	1	-	-
33	Jokūbaičiai	kd	-	-	-	-
34	Jurgaičiai	k	8	4	4	-
35	Keturkiemiai	k	23	12	11	-
36	Krakės	k	25	10	15	-
37	Krakės	mstl	991	472	519	S B P V Ps. Š K Pš. G Ž Kt.
38	Krymas	k	-	-	-	-
39	Kukoriškiai	k	4	3	1	-
40	Lenčiai	k	35	16	19	-
41	Liubokinė	k	-	-	-	-
42	Maconiai	k	1	1	-	-
43	Mantviliškis	kd	-	-	-	-
44	Mąstautai	k	15	6	9	-
45	Medininkai	k	88	41	47	-
46	Meironiškėliai	k	25	14	11	-
47	Meironiškiai	k	272	130	142	P V Š G
48	Mikniūnai	k	-	-	-	-
49	Milvydai	k	48	25	23	-
50	Mumaičiai	k	10	6	4	-
51	Norkūnai	k	19	7	12	-
52	Pajieslys	k	165	69	96	B P V Š K Pš. G Ž
53	Pakarkliai	k	88	40	48	-
54	Palainiškiai	k	-	-	-	-
55	Pališkėliai	k	-	-	-	-
56	Pališkiai	k	127	60	67	-
57	Parezgys	k	-	-	-	-
58	Paropėlis	k	-	-	-	-
59	Paskardžiai	k	1	-	1	-
60	Paskerdūmys	k	13	6	7	-
61	Paskerdūmiukas	k	6	4	2	-
62	Pašušvys	k	282	140	142	P Š
63	Pašušvys	k	-	-	-	-
64	Patranys	k	14	7	7	-
65	Peštiniukai	k	5	1	4	-
66	Pilsupėliai	k	-	-	-	-
67	Pilsupiai	k	72	31	41	-
68	Plaukiai	k	6	4	2	-
69	Plinkaigalis	k	384	186	198	P V Š G
70	Purvaičiai	k	-	-	-	-
71	Rėguliai	k	17	7	10	-
72	Rezgiai	k	-	-	-	-
73	Rezgiukai	k	-	-	-	-
74	Rimkai	k	-	-	-	-
75	Rukai	k	63	23	40	P
76	Simoniškiai	k	-	-	-	-
77	Skirgailinė	k	13	5	8	-

Tęsinys kitame puslapyje

KĖDAINIŲ RAJONO SAVIVALDYBĖ

Eil. Nr.	Kaimo gyvenamosios vietovės pavadinimas	Statu- sas	Gyventojai, iš viso	iš jų		Instituciniai požymiai
				vyrų	moterų	
78	Slabada	k	-	-	-	-
79	Sutkūnai	k	4	2	2	-
80	Šilainiai	k	34	15	19	-
81	Šmotiškeliai	k	-	-	-	-
82	Šmotiškiiai	k	56	26	30	-
83	Špitolpievis	k	7	4	3	-
84	Šulaičiai	k	7	2	5	-
85	Šulcava	k	1	-	1	-
86	Tauginiškiiai	k	-	-	-	-
87	Trakai	k	-	-	-	-
88	Ustronė	k	1	-	1	-
89	Užvarčiai	k	21	8	13	-
90	Vailainiai	k	50	23	27	-
91	Vantainiai	k	9	5	4	-
92	Vytautinė	k	-	-	-	-
93	Vosbučiai	k	14	7	7	-
94	Zembiškis	k	8	5	3	-
95	Žalioji	k	-	-	-	-
96	Žebgraužiai	k	5	2	3	-
97	Žitaičiai	k	9	5	4	-
Pelėdnagių seniūnija						
Iš viso			4280	2104	2176	
1	Akmeniai	k	10	4	6	-
2	Ansainiai	k	24	13	11	-
3	Aukupėnai	k	7	5	2	-
4	Bajėniškis	kd	-	-	-	-
5	Baldinka	k	24	11	13	-
6	Beinaičiai	k	325	167	158	P Š K G Ž
7	Bučiučiai	k	28	15	13	V
8	Eiguliai	k	-	-	-	-
9	Gelnai	k	77	38	39	-
10	Ivaniškiiai	k	-	-	-	-
11	Jagminai	k	11	2	9	-
12	Juciūnai	k	43	18	25	-
13	Kačergiai	k	-	-	-	-
14	Kruopiai	k	5	3	2	-
15	Kudžioniai	k	5	3	2	-
16	Labūnava	k	939	457	482	B P V Ps. Š K Pš. G Ž
17	Liaudiškiiai	k	-	-	-	-
18	Lineliai	k	-	-	-	-
19	Liogailiškiiai	k	36	19	17	-
20	Medekšiai	k	202	100	102	P V
21	Nartautai	k	1	1	-	-
22	Nociūnai	k	393	182	211	P V Š K Pš. G
23	Pabarupys	k	-	-	-	-
24	Pacūnai	k	-	-	-	-
25	Pamėkliai	k	41	21	20	-
26	Paobelys	k	292	145	147	P
27	Pašiliai	k	37	17	20	-
28	Pėdžiai	k	106	51	55	-
29	Pelėdnagiai	k	1039	516	523	S P V Ps. Š K Pš. G
30	Puzaičiai	k	-	-	-	-

Tęsinys kitame puslapyje



KĖDAINIŲ RAJONO SAVIVALDYBĖ

Eil. Nr.	Kaimo gyvenamosios vietovės pavadinimas	Statu- sas	Gyventojai, iš viso	iš jų		Instituciniai požymiai
				vyrų	moterų	
31	Rimuoliai	vs	-	-	-	-
32	Saviečiai	k	187	92	95	P
33	Serbinai	k	46	23	23	-
34	Servitgaliai	k	-	-	-	-
35	Sičioniai	k	42	21	21	-
36	Slikiai	gst	18	9	9	-
37	Slikiai	k	96	46	50	-
38	Stašaičiai	k	15	8	7	-
39	Šilainėliai	k	6	3	3	-
40	Šilainiai	k	41	18	23	-
41	Užkapiai	k	108	58	50	-
42	Vainiūnai	k	23	12	11	-
43	Zabieliškis	k	35	14	21	-
44	Žiogaičiai	k	18	12	6	-
Pernaravos seniūnija						
Iš viso			1962	932	1030	
1	Aukštavaris	k	158	77	81	P
2	Aukštakalniai	k	8	5	3	-
3	Blandžiai	k	42	25	17	-
4	Bumbulynė	k	-	-	-	-
5	Daušai	k	2	2	-	-
6	Dratkalnis	k	-	-	-	-
7	Duogiai	k	-	-	-	-
8	Gegužiai	k	5	2	3	-
9	Gižiemiai	k	-	-	-	-
10	Gožiai	k	23	10	13	-
11	Grineliai	k	-	-	-	-
12	Griniai	k	18	7	11	-
13	Gučkampis	k	21	11	10	-
14	Jakšiai	k	180	82	98	P
15	Jankūnai	k	16	9	7	-
16	Juodgiris	k	2	1	1	-
17	Juodžiai	k	75	38	37	-
18	Kanapėna	k	-	-	-	-
19	Kantrimas	k	2	1	1	-
20	Kupsčiai	k	26	13	13	-
21	Langakiai	k	245	111	134	P Pš. G
22	Laučynė	k	2	1	1	-
23	Lesčiai	k	-	-	-	-
24	Lesčiukai	k	31	16	15	-
25	Mantigailiai	k	12	6	6	-
26	Milašiūnai	k	-	-	-	-
27	Milvydai	k	10	5	5	-
28	Paaluonys	k	215	97	118	P V Š
29	Pakalniškiai	k	22	11	11	-
30	Paliediškiai	k	20	10	10	-
31	Paskotiškė	k	-	-	-	-
32	Pavinkšniai	k	31	16	15	-
33	Pelutava	k	239	113	126	P
34	Pernarava	k	3	2	1	-
35	Pernarava	mstl	299	136	163	S B P V Š Pš. G
36	Pesliškės	k	37	19	18	-

Tęsinys kitame puslapyje

KĖDAINIŲ RAJONO SAVIVALDYBĖ

Eil. Nr.	Kaimo gyvenamosios vietovės pavadinimas	Statu- sas	Gyventojai, iš viso	iš jų		Instituciniai požymiai
				vyrų	moterų	
37	Preikapė	k	35	14	21	-
38	Rudakiai	k	37	22	15	-
39	Rugėnai	k	26	9	17	-
40	Sauskojai	k	-	-	-	-
41	Šliužiai	k	-	-	-	-
42	Vainikoniai	k	7	4	3	-
43	Vencloviškiai	k	-	-	-	-
44	Vincetava	kd	7	4	3	-
45	Vytautėliai	k	1	1	-	-
46	Voskaičiai	k	24	11	13	-
47	Žostautai	k	81	41	40	-
48	Žostautėliai	k	-	-	-	-
Surviliškio seniūnija						
Iš viso			1854	888	966	
1	Bakainiai	k	94	45	49	V
2	Bališkiai	k	2	1	1	-
3	Berželė	k	53	21	32	-
4	Čireliai	k	12	5	7	-
5	Daškoniai	k	20	10	10	-
6	Dembnė	k	10	6	4	-
7	Gojus	k	5	3	2	-
8	Jogniškiei	k	-	-	-	-
9	Kalnaberžė	k	377	184	193	P V Š K Pš. G
10	Kaukalniai	k	12	5	7	-
11	Kutiškiai	k	24	8	16	-
12	Lažai	k	80	44	36	-
13	Lomeikiškiai	k	13	4	9	-
14	Miegėnai	kd	-	-	-	-
15	Mociūnai	k	25	12	13	-
16	Močėnai	k	5	3	2	-
17	Pakruostė	k	36	16	20	-
18	Pakruostėlė	k	1	1	-	-
19	Sirutiškis	k	397	185	212	P V G
20	Spigučiai	k	8	2	6	-
21	Sūriškiai	k	14	6	8	-
22	Surviliškis	k	14	7	7	-
23	Surviliškis	mstl	376	186	190	S B P Š K Pš. G
24	Trakupiai	kd	-	-	-	-
25	Urbeliai	k	9	4	5	-
26	Užupė	k	126	64	62	P V
27	Vaidatoniai	k	83	38	45	Š
28	Vitėnai	k	58	28	30	Ž
29	Žirnenka	k	-	-	-	-
Šėtos seniūnija						
Iš viso			2670	1223	1447	
1	Aleksandriškis	k	-	-	-	-
2	Aukštieji Kapliai	k	271	124	147	P V Š K G Ž
3	Bebriškiai	k	13	5	8	-
4	Bernotiškis	vs	-	-	-	-
5	Bladikiai	k	7	4	3	-
6	Bugumilava	vs	-	-	-	-
7	Čeponiškiei	vs	-	-	-	-

Tęsinys kitoje puslapyje



KĖDAINIŲ RAJONO SAVIVALDYBĖ

Eil. Nr.	Kaimo gyvenamosios vietovės pavadinimas	Statu- sas	Gyventojai, iš viso	iš jų		Instituciniai požymiai
				vyrų	moterų	
8	Čereliai	k	7	3	4	-
9	Daratava	vs	1	-	1	-
10	Dargužiai	k	-	-	-	-
11	Glaušiai	k	-	-	-	-
12	Griniškiai	k	-	-	-	-
13	Gumbiai	k	3	2	1	-
14	Jaskaičiai	k	9	3	6	-
15	Jaskaičiai	k	5	1	4	-
16	Jokniai	k	5	3	2	-
17	Joniškiai	vs	-	-	-	-
18	Jovaišai	k	-	-	-	-
19	Kamėnai	k	-	-	-	-
20	Kezai	k	-	-	-	-
21	Kirdeikiai	vs	-	-	-	-
22	Kreiviai	k	-	-	-	-
23	Kuronys	k	21	8	13	-
24	Liliūnai	k	30	13	17	-
25	Linksmavietė	vs	-	-	-	-
26	Lioliai	k	29	15	14	-
27	Lyviškiai	k	-	-	-	-
28	Margiai	k	2	1	1	-
29	Mauliai	k	41	23	18	-
30	Mitėniškiai	k	48	25	23	-
31	Morkūnai	vs	-	-	-	-
32	Norbutiškiei	k	-	-	-	-
33	Ožiškiai	vs	-	-	-	-
34	Pagiriai	k	13	8	5	-
35	Pagiriai	mstl	523	233	290	B P V Ps. Š K Pš. G
36	Paguiriai	k	8	2	6	-
37	Pakščiai	k	15	6	9	-
38	Papurviai	k	-	-	-	-
39	Pašėtė	k	89	42	47	-
40	Pašumeris	k	8	3	5	-
41	Petraičiai	k	13	7	6	-
42	Plankiai	k	-	-	-	-
43	Pručiai	k	11	4	7	-
44	Rikliškiai	k	-	-	-	-
45	Runeikiai	k	39	21	18	-
46	Sangailai	k	227	103	124	P
47	Simanonys	k	-	-	-	-
48	Sokai	vs	-	-	-	-
49	Stageliai	k	-	-	-	-
50	Stagai	k	-	-	-	-
51	Steponava	k	3	1	2	-
52	Šėta	mstl	1025	468	557	S B P V Ps. Š K Pš. G
53	Taujėnai	kd	-	-	-	-
54	Trakučiai	k	11	5	6	-
55	Vainiūnai	kd	-	-	-	-
56	Vaiškoniai	k	70	35	35	-
57	Valakai	k	9	6	3	-
58	Vidnapolis	k	-	-	-	-
59	Vivonys	k	-	-	-	-

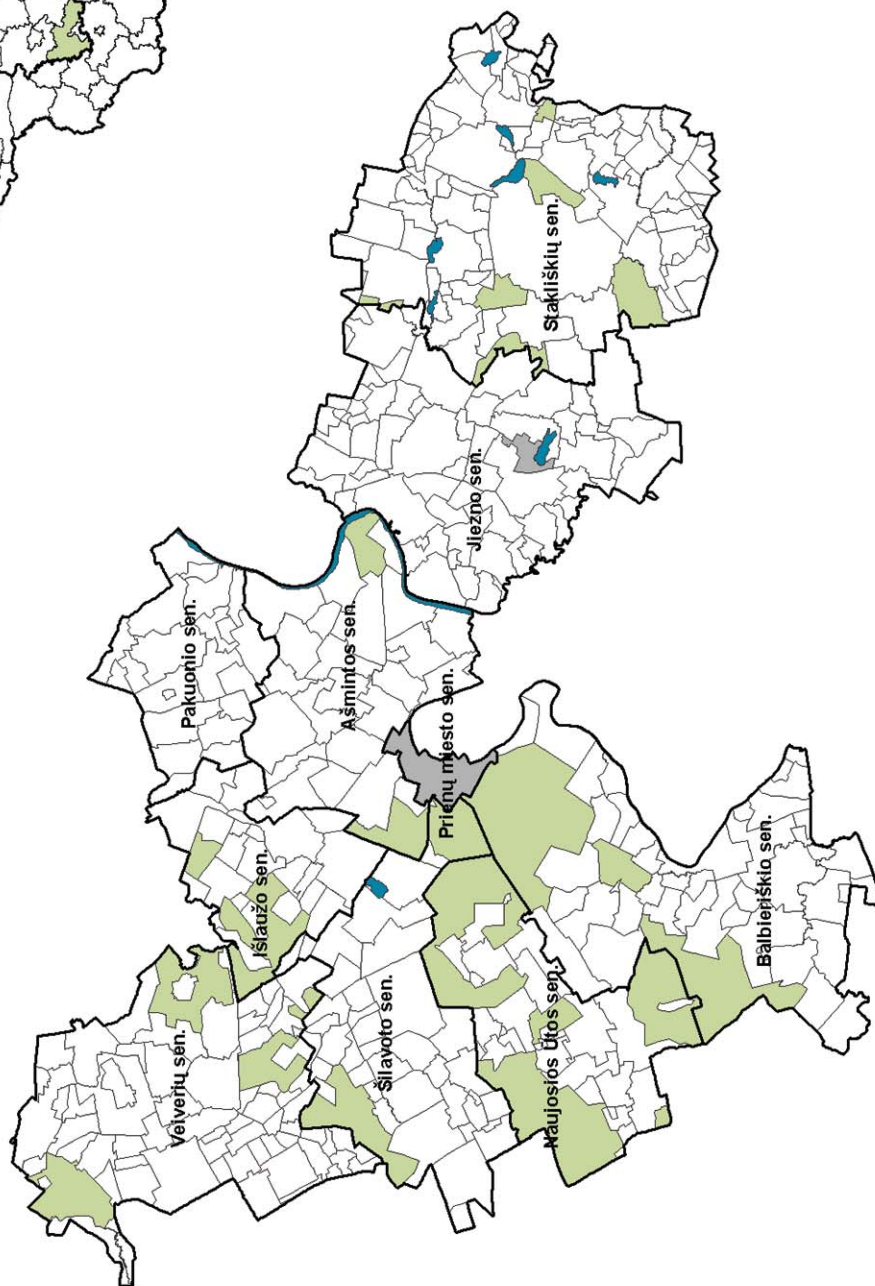
Tęsinys kitame puslapyje

KĖDAINIŲ RAJONO SAVIVALDYBĖ

Eil. Nr.	Kaimo gyvenamosios vietovės pavadinimas	Statu- sas	Gyventojai, iš viso	iš jų		Instituciniai požymiai
				vyrų	moterų	
60	Zapranai	k	-	-	-	-
61	Žeguniai	k	-	-	-	-
62	Žeimeliai	k	38	20	18	-
63	Žemieji Kapliai	k	76	29	47	-
64	Žilionys	k	-	-	-	-
Truskavos seniūnija						
	Iš viso		1605	787	818	
1	Anciškis	k	49	23	26	B P Š Ž
2	Bajoriškiečiai	k	2	-	2	-
3	Būdai	kd	-	-	-	-
4	Daugėliškis	k	3	2	1	-
5	Dvariškiai I	k	14	8	6	-
6	Dvariškiai II	k	18	10	8	-
7	Gaisai	k	4	2	2	-
8	Gerdvilai	k	29	12	17	-
9	Kievagalis	k	-	-	-	-
10	Kušleikiškis	k	-	-	-	-
11	Lalai	k	2	1	1	-
12	Lasongalis	k	-	-	-	-
13	Laukagalis	k	-	-	-	-
14	Lepšynė	kd	-	-	-	-
15	Likėnai	k	7	1	6	-
16	Naujasodė	k	-	-	-	-
17	Okainėliai	k	7	2	5	-
18	Okainiai	k	278	146	132	P Š K G Ž
19	Osinauka	k	-	-	-	-
20	Oželiai	k	-	-	-	-
21	Padėgiai	k	-	-	-	-
22	Padvarninkai	k	-	-	-	-
23	Paežeriai	k	124	64	60	P
24	Pagilupys	k	14	8	6	-
25	Pašilėliai	k	-	-	-	-
26	Pauslajys	k	111	51	60	-
27	Pavermenys	k	341	164	177	P Š K Pš. G Ž
28	Petkūnai	k	227	111	116	P Š
29	Piktagalis	k	2	1	1	-
30	Pročiūnai	k	-	-	-	-
31	Ramygolka	k	11	6	5	-
32	Ratlankstis	k	-	-	-	-
33	Rekšiai	k	-	-	-	-
34	Suradgalis	k	3	-	3	-
35	Ščiukiškis	k	-	-	-	-
36	Šnipiškis	k	-	-	-	-
37	Šukioniai	k	16	9	7	-
38	Taujankai	k	83	44	39	P
39	Taujėnai	k	39	18	21	-
40	Trakai	k	2	1	1	-
41	Truskava	mstl	137	62	75	S B P
42	Užvalkiai	k	30	16	14	-
43	Užvermenė	k	24	13	11	-
44	Užžartėlė	k	3	2	1	-
45	Vaidilai	k	-	-	-	-
46	Vidulaukiai	k	24	9	15	-
47	Volungiškiečiai	k	1	1	-	-



PRIENŲ RAJONO SAVIVALDYBĖS GYVENAMOSIOS VIETOVĖS

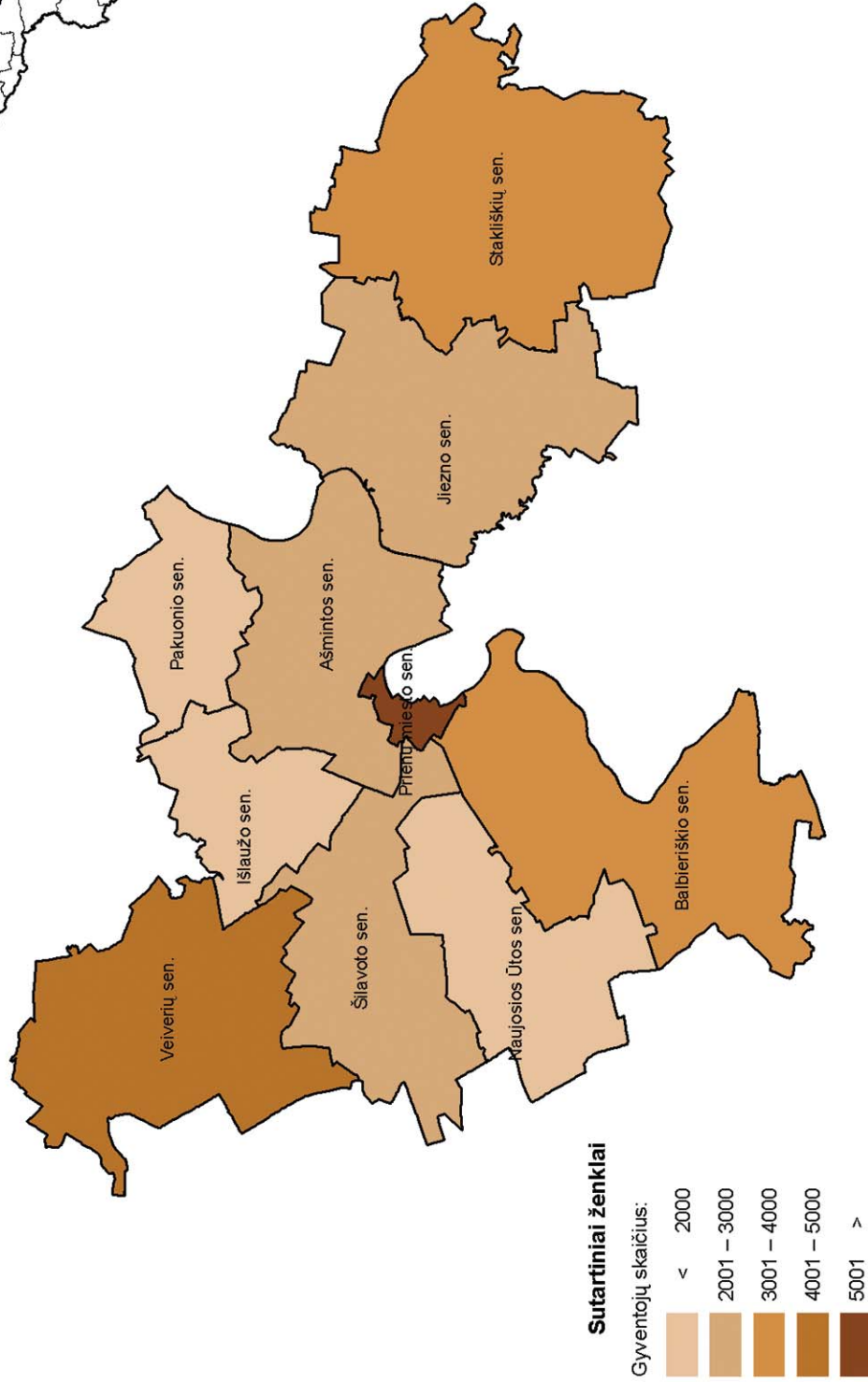
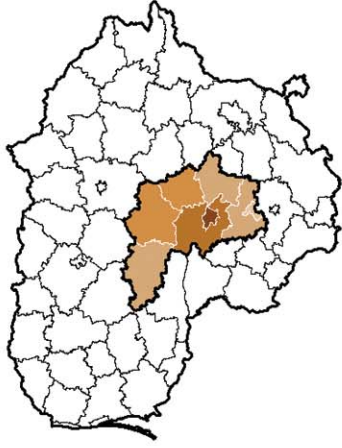


Sutartiniai ženklai

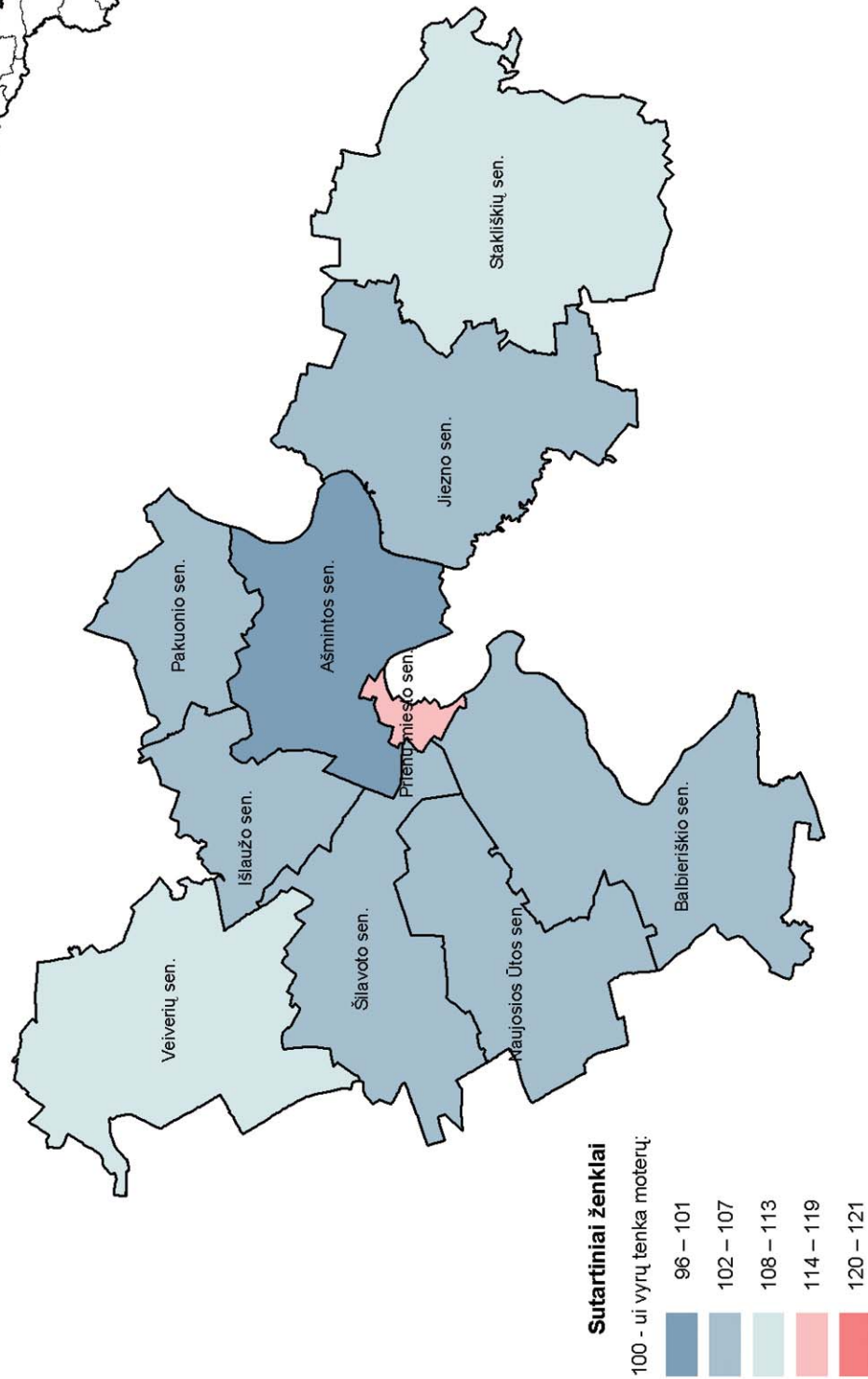
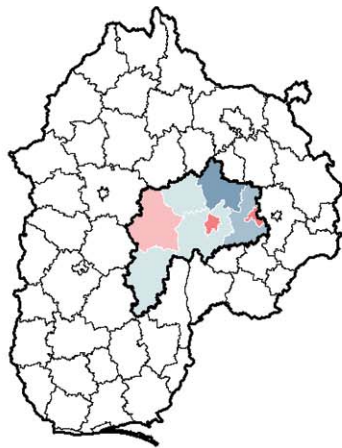
Ribos:

- Seniūnijos
- Gyvenamosios vietovės
- Miškas
- Vanduo
- Miestas

PRIENŲ RAJONO SAVIVALDYBĖS GYVENTOJŲ SKAIČIUS SENIŪNIJOSE



100-UI VYRŲ TENKA MOTERŲ PRIENŲ RAJONO SENIŪNIJOSE



PASTABA. Grupavimas tinka visoms Kauno apskrities savivaldybių seniūnijoms.

© Statistikos departamentas prie Lietuvos Respublikos Vyriausybės

© Nekilnojamojo turto kadastro valstybės įmonė

35. PRIENŲ RAJONO SAVIVALDYBĖS KAIMO SENIŪNIJŲ GYVENTOJAI PAGAL LYTĮ

Administracinė teritorija	Iš viso	iš jų		Palyginti su bendru skaičiumi, %	
		vyrų	moterų	vyrų	moterų
Prienų rajono savivaldybė	22884	11108	11776	48,5	51,5
Ašmintos seniūnija	2016	1002	1014	49,7	50,3
Balbieriškio seniūnija	3613	1745	1868	48,3	51,7
Išlaužo seniūnija	1858	907	951	48,8	51,2
Jiezno seniūnija	2540	1250	1290	49,2	50,8
Naujosios Ūtos seniūnija	1089	540	549	49,6	50,4
Pakuonio seniūnija	1588	781	807	49,2	50,8
Stakliškių seniūnija	3658	1744	1914	47,7	52,3
Šilavoto seniūnija	2142	1053	1089	49,2	50,8
Veiverių seniūnija	4380	2086	2294	47,6	52,4

36. PRIENŲ RAJONO SAVIVALDYBĖS KAIMO SENIŪNIJŲ GYVENTOJAI PAGAL PAGRINDINES AMŽIAUS GRUPES

Administracinė teritorija	Iš viso	iš jų			Palyginti su bendru skaičiumi, %		
		0 – 15 metų	darbingo amžiaus	pensinio amžiaus	0 – 15 metų	darbingo amžiaus	pensinio amžiaus
Prienų rajono savivaldybė	22884	4869	11337	6673	21,3	49,5	29,2
Ašmintos seniūnija	2016	444	1013	559	22,0	50,3	27,7
Balbieriškio seniūnija	3613	790	1790	1033	21,9	49,5	28,6
Išlaužo seniūnija	1858	383	990	484	20,6	53,3	26,0
Jiezno seniūnija	2540	466	1233	841	18,3	48,6	33,1
Naujosios Ūtos seniūnija	1089	251	515	323	23,0	47,3	29,7
Pakuonio seniūnija	1588	347	792	448	21,9	49,9	28,2
Stakliškių seniūnija	3658	700	1687	1271	19,1	46,1	34,8
Šilavoto seniūnija	2142	490	1064	588	22,9	49,7	27,4
Veiverių seniūnija	4380	998	2253	1126	22,8	51,4	25,7

37. PRIENŲ RAJONO SAVIVALDYBĖS KAIMO GYVENAMOSIOS VIETOVĖS PAGAL INSTITUCINIUS POŽYMIUS

	Kaimo gyvenamųjų vietovių skaičius	kuriose yra										
		senūnijos administracija	bažnyčia, vienuolynas	parduotuvė, kavinė, baras	verslo įmonė	paslaugų įmonė	švietimo įstaiga	kultūros įstaiga	paštas, banko filialas	gydymo, globos įstaiga	žemės ūkio bendrovė	kita institucija
Iš viso	404	8	9	42	41	7	30	24	14	21	8	1
jose gyventojų:												
nėra	39	-	-	-	-	-	-	-	-	-	-	-
1 – 5	70	-	-	-	-	-	-	-	-	-	-	-
6 – 9	39	-	-	-	1	-	-	-	-	-	-	-
10 – 25	92	-	-	1	2	-	-	-	-	-	1	-
26 – 49	64	-	-	4	9	-	2	1	-	1	2	-
50 – 99	49	-	-	3	9	1	4	2	-	-	1	-
100 – 199	26	-	-	11	6	1	6	3	1	4	-	-
200 – 499	18	3	3	16	9	3	12	12	7	10	2	1
500 – 999	5	3	4	5	3	1	4	4	4	4	2	-
1000 – 1999	2	2	2	2	2	1	2	2	2	2	-	-



**38. PRIENŲ RAJONO SAVIVALDYBĖS GYVENTOJAI KAIMO GYVENAMOSIOSE
VIETOVĖSE IR JŲ INSTITUCINIAI POŽYMIAI**

Eil. Nr.	Kaimo gyvenamosios vietovės pavadinimas	Statu- sas	Gyventojai, iš viso	iš jų		Instituciniai požymiai
				vyrų	moterų	
Iš viso savivaldybėje			22884	11108	11776	
Ašmintos seniūnija						
Iš viso			2016	1002	1014	
1	Alksniakėmis	k	36	16	20	V
2	Antakalnis	k	96	47	49	P K
3	Apušotas	k	62	32	30	V
4	Ašminta	k	249	125	124	S P V Ps. Š K Pš. G
5	Bačkininkai	k	184	94	90	V
6	Bagrėnas	k	154	78	76	-
7	Davaitbalis	k	4	2	2	-
8	Giniūnai	k	82	39	43	-
9	Ignacava	k	80	38	42	V
10	Kalviai	k	10	5	5	-
11	Liepalotas	k	66	35	31	-
12	Mačiūnai	k	130	69	61	V
13	Malinavas	k	33	15	18	Ž
14	Naujininkai	k	9	5	4	-
15	Pabališkiai	k	28	12	16	V
16	Pagaršvys	k	39	20	19	-
17	Pašventupys	k	23	10	13	-
18	Patrakiemis	k	14	5	9	-
19	Pociūnai	k	59	33	26	V Ž
20	Pošventis	k	46	22	24	-
21	Rūdupis	k	50	18	32	-
22	Strielčiai	k	373	180	193	P V Ps. Š K G
23	Šmitiškės	k	1	1	-	-
24	Vangai	k	57	36	21	-
25	Važatkiemis	k	81	41	40	V
26	Žarijos	k	50	24	26	V Š
Balbieriškio seniūnija						
Iš viso			3613	1745	1868	
1	Aukštasis Balbieriškis	k	21	10	11	-
2	Ažuolai	k	-	-	-	-
3	Balbieriškis	mstl	1180	557	623	S B P V Š K Pš. G
4	Būdininkai	kd	-	-	-	-
5	Dargupiai	k	5	1	4	-
6	Daujotiškės	k	-	-	-	-
7	Geruliai	k	561	277	284	P
8	Giraitiškės	k	44	25	19	-
9	Gudiškė	k	2	1	1	-
10	Išmanai	k	59	29	30	-
11	Jonaviškiai	k	-	-	-	-
12	Kelmanonys	k	4	3	1	-
13	Kieliškas	k	34	14	20	-
14	Kirmėliškės	k	9	4	5	-
15	Kunigiškiai	k	98	51	47	-
16	Mackiai	k	66	32	34	-
17	Mardosai	k	40	18	22	-
18	Medinos	k	-	-	-	-
19	Medvišiai	k	18	9	9	-
20	Medžiukai	k	10	5	5	-
21	Melniškiai	k	6	4	2	-

Tęsinys kitame puslapyje

PRIENŲ RAJONO SAVIVALDYBĖ

Eil. Nr.	Kaimo gyvenamosios vietovės pavadinimas	Statu- sas	Gyventojai, iš viso	iš jų		Instituciniai požymiai
				vyrų	moterų	
22	Naravai	k	73	39	34	-
23	Naujasis Balbieriškis	k	8	3	5	-
24	Navasiolka	k	1	-	1	-
25	Nešeikiai	k	29	13	16	-
26	Norkūnai	k	15	5	10	-
27	Pabrasčiai	k	6	4	2	-
28	Paduoblis	k	17	8	9	-
29	Paprūdžiai	k	331	175	156	P Š K
30	Pramezys	k	49	20	29	-
31	Putrišiai	k	86	36	50	Š
32	Ringėnai	k	8	3	5	-
33	Rudžiakampiai	k	9	3	6	-
34	Sūkuriai	k	191	84	107	P Pš.
35	Uosa	k	45	19	26	V
36	Vaiva	k	10	5	5	Ž
37	Vartai	k	131	61	70	P
38	Vazgaikiemis	k	95	49	46	-
39	Zaslona	k	9	4	5	-
40	Žagariai	k	166	85	81	P K
41	Žydaviškis	k	15	10	5	-
42	Žiegždriai	k	23	11	12	-
43	Žiūronys	k	97	47	50	Š
44	Žvyrynai	k	42	21	21	-
Išlaužo seniūnija						
Iš viso			1858	907	951	
1	Antaniškiai	k	2	1	1	-
2	Čepeliškiai	k	2	1	1	-
3	Čiudiškiai	k	127	58	69	P Š K
4	Dambrava	k	109	54	55	V G
5	Garšvinė	k	4	2	2	-
6	Gražučiai	k	117	60	57	-
7	Išlaužas	k	840	401	439	S B P V Š K Pš. G Ž
8	Kazimierava	k	1	-	1	-
9	Kliokiškė	k	6	4	2	-
10	Lapupys	k	78	44	34	-
11	Mogiškės	k	2	1	1	-
12	Pabališkiai	kd	-	-	-	-
13	Pačiudiškiai	k	24	14	10	-
14	Pakampiškiai	k	27	13	14	-
15	Pakiauliškis	kd	-	-	-	-
16	Pakumprys	k	136	69	67	Ps.
17	Patelviškys	k	23	10	13	-
18	Petratiškiai	k	10	5	5	-
19	Rutkiškės	k	107	49	58	-
20	Šprindiškės	k	2	1	1	-
21	Šaltiniškiai	k	17	7	10	-
22	Šaltupis	k	23	12	11	-
23	Šiauliškiai	k	197	99	98	-
24	Trakinė	k	4	2	2	-
Jiezno seniūnija						
Iš viso			2540	1250	1290	
1	Anglininkai	k	53	30	23	-
2	Apušotas	k	1	-	1	-

Tęsinys kitame puslapyje



PRIENŲ RAJONO SAVIVALDYBĖ

Eil. Nr.	Kaimo gyvenamosios vietovės pavadinimas	Statu- sas	Gyventojai, iš viso	iš jų		Instituciniai požymiai
				vyrų	moterų	
3	Babiagūra	k	5	2	3	-
4	Benčiakiemis	k	39	23	16	P Ž
5	Beniukai	k	19	11	8	-
6	Beržynai	k	10	5	5	-
7	Būda	k	41	23	18	-
8	Dambava	k	6	3	3	-
9	Daukantai	k	20	8	12	-
10	Dukurnonys	k	135	69	66	P Š G
11	Dvareliškės	k	8	5	3	-
12	Grikapėdis	k	9	3	6	-
13	Jakniškės	k	18	7	11	-
14	Jiezno Kolonijos	k	293	133	160	-
15	Julijanava	k	12	5	7	-
16	Jundeliškės	k	18	9	9	-
17	Juodaviškiai	k	8	4	4	-
18	Kadikai	k	18	11	7	-
19	Kamainė	k	16	11	5	-
20	Karveliškės	k	1	-	1	-
21	Kašonys	k	294	143	151	P V Š K Pš. G
22	Kermošynas	k	2	1	1	-
23	Kisieliškės	k	46	21	25	-
24	Kiškeliškės	k	19	12	7	-
25	Kukiškės	k	38	21	17	-
26	Kupstinė	k	3	2	1	-
27	Kurmoniškės	k	7	3	4	-
28	Liciškėnai	k	101	54	47	-
29	Lingėniškės	k	18	7	11	-
30	Margai	k	5	3	2	-
31	Marginiai	k	13	6	7	-
32	Medeikonys	k	-	-	-	-
33	Mediniškiai	k	27	15	12	-
34	Musninkai	k	10	6	4	-
35	Navapolis	k	-	-	-	-
36	Nibriai	k	60	29	31	-
37	Padriežiškės	k	52	28	24	-
38	Pakrovai	kd	6	3	3	-
39	Patilčiai	k	11	6	5	-
40	Paverkniai	k	9	5	4	-
41	Paviekšniai	k	8	3	5	-
42	Pečiauskai	k	29	12	17	-
43	Pelekony	k	66	32	34	-
44	Pikelionys	kd	5	3	2	-
45	Pranapolis	k	11	6	5	-
46	Raipolė	k	-	-	-	-
47	Skodiškės	k	15	9	6	-
48	Slabada	k	24	10	14	-
49	Sobuva	k	61	30	31	-
50	Sodai	k	6	4	2	-
51	Sokonys	k	35	15	20	-
52	Steponiškės	k	13	7	6	-
53	Strazdiškės	k	266	127	139	-
54	Šundakai	k	60	27	33	-
55	Šilaičiai	k	5	3	2	-

Tęsinys kitame puslapyje

PRIENŲ RAJONO SAVIVALDYBĖ

Eil. Nr.	Kaimo gyvenamosios vietovės pavadinimas	Statu- sas	Gyventojai, iš viso	iš jų		Instituciniai požymiai
				vyrų	moterų	
56	Šiliniai	k	25	12	13	-
57	Truncos	k	11	5	6	-
58	Valiūniškės	k	4	2	2	-
59	Verbyliškės	k	69	42	27	V Ps.
60	Vėžionys	k	272	128	144	P Š K G Ž
61	Vilūnėliai	k	23	9	14	-
62	Vincentava	k	7	4	3	-
63	Voseliūnai	k	11	3	8	-
64	Vošiškės	k	52	25	27	-
65	Žideikonys	k	11	5	6	-
Naujosios Ūtos seniūnija						
Iš viso			1089	540	549	
1	Asiūklė	k	66	31	35	-
2	Būdininkai	k	28	12	16	-
3	Būdos	k	3	2	1	-
4	Degimai	k	-	-	-	-
5	Dūmiškės	k	56	27	29	-
6	Griškamurgis	k	1	-	1	-
7	Juozapavas	k	8	5	3	-
8	Mieleišupis	k	55	32	23	-
9	Naujoji Ūta	k	321	152	169	S B P V Ps. Š K Pš. G
10	Pašlavantys	k	27	13	14	-
11	Pilotiškės	k	44	23	21	K
12	Revai	kd	-	-	-	-
13	Senaūtis	k	27	14	13	-
14	Serbentinė	k	5	2	3	-
15	Skersabalis	k	59	29	30	-
16	Skirptiškė	k	45	24	21	P
17	Skuigė	k	41	17	24	V
18	Šakališkiai	k	18	8	10	-
19	Tartupio Mačiuliškės	k	7	3	4	V
20	Tartupio Sruoga	k	10	5	5	-
21	Tartupis	k	65	35	30	Š K
22	Ūtos Sruoga	k	9	5	4	-
23	Užbaliai	k	8	5	3	-
24	Vartai	kd	14	10	4	-
25	Žemaitkiemis	k	172	86	86	V G
Pakuonio seniūnija						
Iš viso			1588	781	807	
1	Aštuonėliai	k	23	12	11	-
2	Bačkininkai	kd	-	-	-	-
3	Bačkininkėliai	k	36	18	18	V
4	Balsėnai	k	3	2	1	-
5	Būčkiemis	k	32	16	16	-
6	Dankstyė	k	2	1	1	-
7	Daukšiagirė	k	70	36	34	V
8	Dvylikiai	k	130	66	64	G
9	Kėbliškiai	k	28	12	16	-
10	Kudirkos	k	42	21	21	-
11	Laukiškės	k	94	49	45	V
12	Margininkai	k	44	21	23	-
13	Naujieji Vangai	k	3	2	1	-

Tęsinys kitame puslapyje



PRIENŲ RAJONO SAVIVALDYBĖ

Eil. Nr.	Kaimo gyvenamosios vietovės pavadinimas	Statu- sas	Gyventojai, iš viso	iš jų		Instituciniai požymiai
				vyrų	moterų	
14	Pagirmuonys	k	39	20	19	V
15	Pakuonis	k	20	11	9	V
16	Pakuonis	mstl	680	321	359	S B P Š K Pš. G Ž
17	Pašventupys	kd	28	16	12	-
18	Patamulšys	k	66	35	31	V
19	Purvininkai	k	141	68	73	P V Š K
20	Sabalėnai	k	20	13	7	-
21	Seniūnai	k	3	1	2	-
22	Sodybos	k	11	5	6	-
23	Šaltupis	kd	26	11	15	-
24	Valengiškės	k	25	12	13	V
25	Žuvinta	k	22	12	10	-
Stakliškių seniūnija						
Iš viso			3658	1744	1914	
1	Akuškonys	k	20	8	12	-
2	Alšinininkai	k	115	55	60	P Š
3	Amerika	k	-	-	-	-
4	Antapolis	k	3	1	2	-
5	Antaveršis	k	18	10	8	-
6	Armanava	k	-	-	-	-
7	Aukštoja	k	5	3	2	-
8	Ažuolija	k	-	-	-	-
9	Bagdoniškės	k	13	6	7	-
10	Baudėjos	k	4	4	-	-
11	Būdos	k	28	11	17	-
12	Buntiškės	k	18	6	12	-
13	Burokiškės	k	5	2	3	-
14	Butkiškės	k	1	-	1	-
15	Butrimiškės	k	-	-	-	-
16	Dobrovolė	k	17	7	10	-
17	Druskeliškės	k	19	11	8	-
18	Ganciūnai	k	-	-	-	-
19	Gedanonys	k	7	3	4	-
20	Gelionys	k	2	1	1	-
21	Geruliai	k	17	7	10	-
22	Gineikonys	k	13	5	8	-
23	Gineikonys	k	-	-	-	-
24	Giriotiškės	k	21	11	10	-
25	Gojus	k	5	3	2	-
26	Gripiškės	k	185	82	103	V
27	Intuponys	k	80	40	40	-
28	Jarmališkės	k	23	9	14	-
29	Jaunionys	k	16	8	8	-
30	Jogalina	k	26	13	13	-
31	Juodupis	k	1	-	1	-
32	Juozapava	vs	-	-	-	-
33	Karkliniškės	k	12	4	8	-
34	Kazimierava	k	4	2	2	-
35	Kermošynas	kd	7	4	3	-
36	Kielionys	k	16	7	9	-
37	Krasausiškės	k	33	16	17	-
38	Krištapiškės	k	42	19	23	-

Tęsinys kitame puslapyje

PRIENŲ RAJONO SAVIVALDYBĖ

Eil. Nr.	Kaimo gyvenamosios vietovės pavadinimas	Statu- sas	Gyventojai, iš viso	iš jų		Instituciniai požymiai
				vyrų	moterų	
39	Krusnėkai	k	3	1	2	-
40	Kvedariškės	k	16	8	8	-
41	Kvietkinė	k	11	5	6	-
42	Lepelionys	k	55	27	28	-
43	Lielionys	k	77	35	42	P
44	Malinava	k	7	4	3	-
45	Margai	k	5	2	3	-
46	Masiai	k	5	3	2	-
47	Medžionys	k	154	68	86	P Š
48	Mockonys	k	14	7	7	-
49	Noreikiškės	k	41	22	19	-
50	Paukštoja	k	5	2	3	-
51	Pagelužė	k	-	-	-	-
52	Pakrovai	k	42	19	23	Š
53	Palapiškės	k	42	20	22	-
54	Pamiškė	k	11	6	5	-
55	Pamiškė	vs	-	-	-	-
56	Pazelvė	k	6	3	3	-
57	Pieštuvėnai	k	228	115	113	P Š K Pš. G
58	Pikelionys	k	130	62	68	-
59	Poliesis	k	-	-	-	-
60	Popsys	k	11	4	7	-
61	Pramiežiai	k	30	12	18	V
62	Riešutinė	k	4	1	3	-
63	Rodomislė	k	1	1	-	-
64	Rūdiškės	k	2	1	1	-
65	Sabališkės	k	1	-	1	-
66	Salomenka	k	-	-	-	-
67	Seniava	k	-	-	-	-
68	Skerdimai	k	4	2	2	-
69	Stakliškės	k	940	453	487	S B P V Ps. Š K Pš. G
70	Stanuliškės	k	9	3	6	-
71	Sudvariškės	k	47	26	21	-
72	Sutrukas	k	1	-	1	-
73	Šilelis	k	-	-	-	-
74	Tauriekos	k	3	2	1	-
75	Trakeliai	k	7	3	4	-
76	Trečionys	k	57	28	29	-
77	Unkonys	k	28	10	18	-
78	Ustronė	k	2	1	1	-
79	Užuguostis	k	299	144	155	B P Š K G
80	Užukalnis	k	1	1	-	-
81	Vydžionys	k	33	17	16	-
82	Vilkininkai	k	23	15	8	-
83	Virkininkai	k	51	25	26	-
84	Vispa	k	3	2	1	-
85	Vyšniūnai	k	272	127	145	P K Pš. G
86	Želkūnai	k	201	99	102	P V Š
Šilavoto seniūnija						
Iš viso			2142	1053	1089	
1	Degimai	kd	13	8	5	-
2	Dūmiškiai	kd	-	-	-	-
3	Elzbietiškis	k	14	4	10	-

Tęsinys kitame puslapyje



PRIENŲ RAJONO SAVIVALDYBĖ

Eil. Nr.	Kaimo gyvenamosios vietovės pavadinimas	Statu- sas	Gyventojai, iš viso	iš jų		Instituciniai požymiai
				vyrų	moterų	
4	Ignacava	vs	-	-	-	-
5	Ingavangis	k	212	109	103	P V Š
6	Janauka	kd	-	-	-	-
7	Jasenava	k	1	-	1	-
8	Jiestrakis	k	340	154	186	P V K Pš. G
9	Juodaraistis	k	91	42	49	-
10	Klebiškis	k	328	166	162	P V Š K
11	Kuišiai	k	48	24	24	V Š
12	Lėsiškis	k	1	-	1	-
13	Liepalotas	vs	-	-	-	-
14	Maldabūdis	k	18	9	9	-
15	Meškinė	k	11	5	6	-
16	Mieldažiškės	k	7	5	2	-
17	Mieleiškampis	k	85	45	40	-
18	Mikalinė	k	20	9	11	-
19	Molinė	k	10	5	5	-
20	Naraukelis	k	7	4	3	-
21	Naujasis Mikališkis	k	-	-	-	-
22	Naujasis Skrynupis	k	8	3	5	-
23	Naujasodis	k	21	10	11	-
24	Obelinė	kd	-	-	-	-
25	Pagirėliai	k	10	5	5	-
26	Pagraižys	k	7	3	4	-
27	Pakiauliškis	k	28	15	13	-
28	Palaukščiutys	k	-	-	-	-
29	Paskrynupys	k	5	1	4	-
30	Pašlavantys	k	31	17	14	-
31	Pažarstis	k	26	15	11	-
32	Prienlaukys	k	149	76	73	-
33	Raudonupis	k	11	6	5	-
34	Rūda	k	-	-	-	-
35	Rūdiškės	k	2	1	1	-
36	Sarginė	k	42	16	26	-
37	Senaūtis	kd	-	-	-	-
38	Skrynupis	k	42	17	25	-
39	Stuomenai	k	99	52	47	-
40	Šilavotas	k	386	193	193	S B P V Š K Pš. G Ž Kt.
41	Užbaliai	kd	-	-	-	-
42	Varnakė	k	11	5	6	-
43	Žarsta	k	58	29	29	-
Veiverių seniūnija						
Iš viso			4380	2086	2294	
1	Bagotiškės	k	10	4	6	-
2	Banioniškės	k	13	6	7	-
3	Barauskinė	k	8	4	4	-
4	Barsukinė	k	35	19	16	-
5	Belevičiai	k	2	-	2	-
6	Byliškės	k	59	30	29	-
7	Blindžiakupstis	k	-	-	-	-
8	Būbautiškės	k	43	24	19	-
9	Būdviētės	k	20	7	13	-
10	Būdviētis I	k	34	18	16	P V G
11	Būdviētis II	k	8	3	5	-

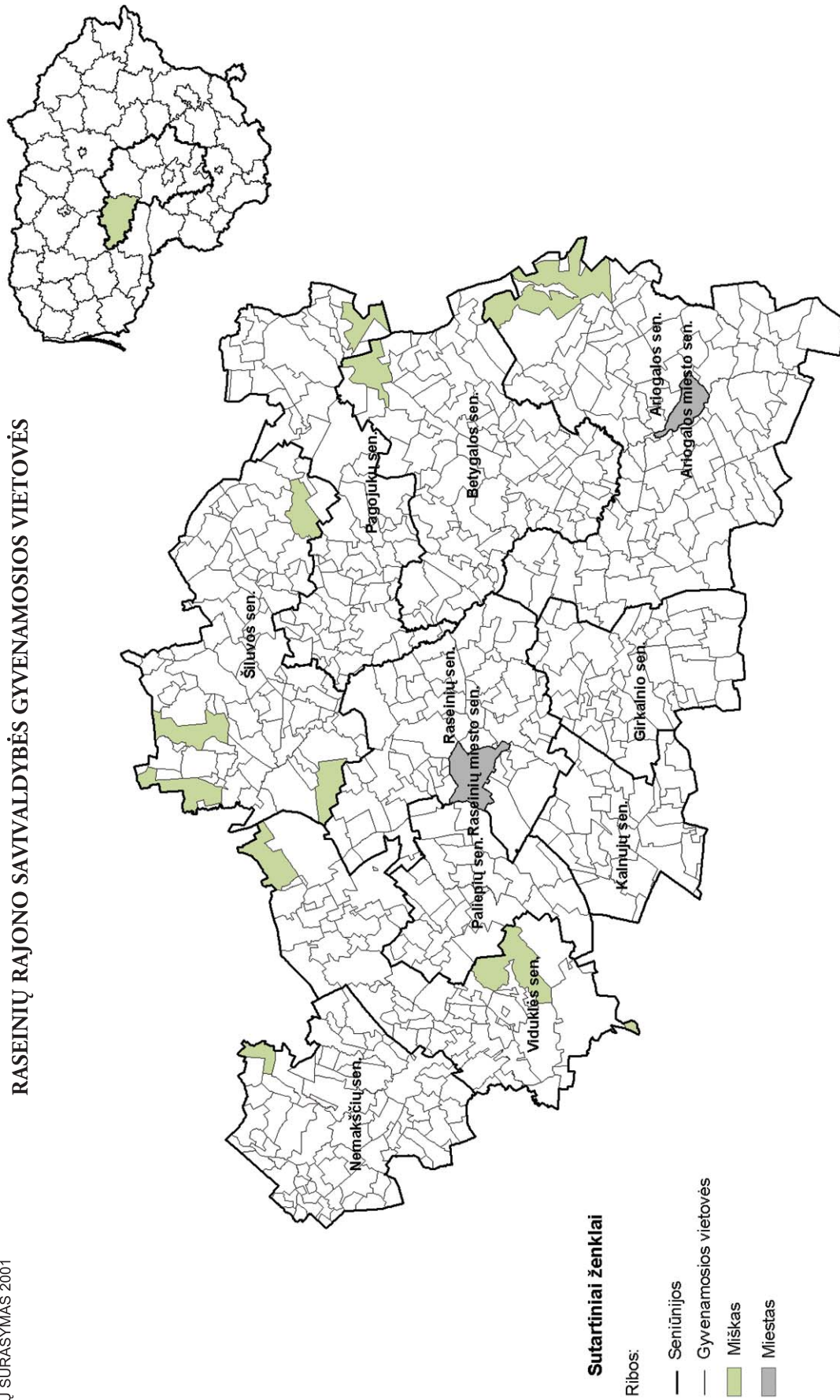
Tęsinys kitame puslapyje

PRIENŲ RAJONO SAVIVALDYBĖ

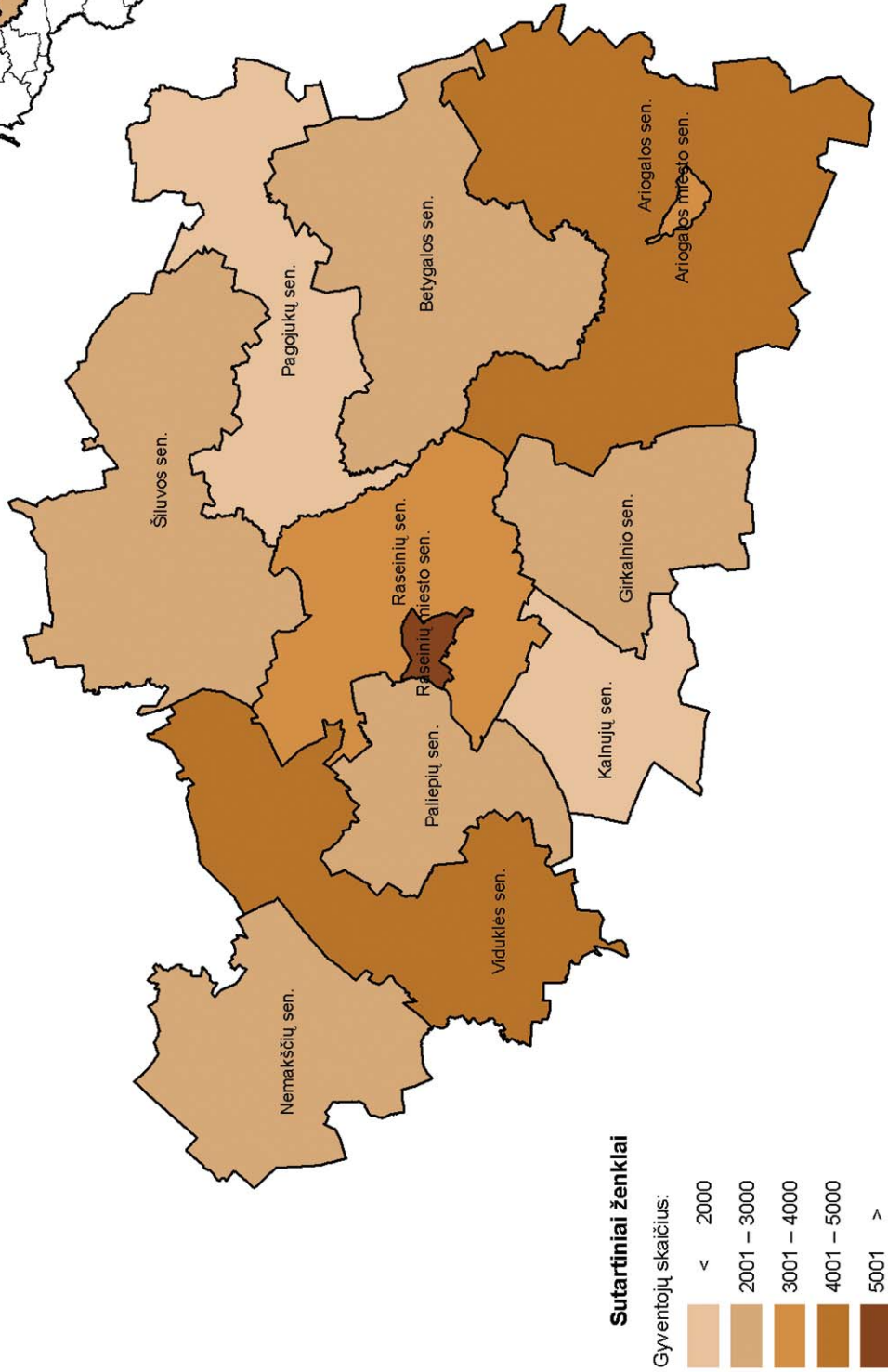
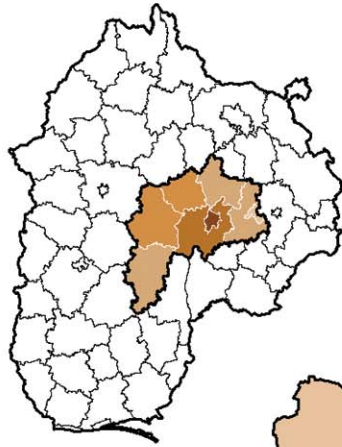
Eil. Nr.	Kaimo gyvenamosios vietovės pavadinimas	Statu- sas	Gyventojai, iš viso	iš jų		Instituciniai požymiai
				vyrų	moterų	
12	Cikabūdė	k	15	8	7	-
13	Čiurliai	k	198	96	102	P
14	Degimai	k	2	1	1	-
15	Gyviai	k	26	14	12	P
16	Graižbūdė	k	17	8	9	-
17	Grigaliūnai	k	22	9	13	-
18	Gustaičiai	k	4	2	2	-
19	Išdagėliai	k	-	-	-	-
20	Janauka	k	8	6	2	-
21	Juodbūdis	k	293	142	151	P
22	Kalveliškės	k	42	22	20	-
23	Kampiniai	k	35	18	17	-
24	Keturakiškės	k	5	2	3	-
25	Kikiriškės	k	5	1	4	-
26	Kliniškės	k	24	11	13	-
27	Krašteliškės	k	1	-	1	-
28	Kubelciškės	k	4	1	3	-
29	Kupriai	k	143	70	73	-
30	Lankelės	k	1	1	-	-
31	Leskava	k	91	44	47	-
32	Liepabūdis	k	28	14	14	-
33	Liepalotas	k	-	-	-	-
34	Lizdeikiai	k	127	63	64	P Š
35	Mauručiai	k	394	179	215	P
36	Mažosios Zariškės	k	80	45	35	P
37	Meškynai	k	21	10	11	-
38	Mozūriškės	k	33	17	16	-
39	Naujasis Klebiškis	k	48	21	27	-
40	Obelinė	k	1	-	1	-
41	Pabališkiai	k	14	7	7	-
42	Padrečiai	k	88	47	41	-
43	Pagramdinė	k	22	10	12	-
44	Pajiesys	k	16	8	8	-
45	Pakeklys	k	27	17	10	-
46	Papilvis	k	153	76	77	P
47	Pašiekštupis	k	8	4	4	-
48	Patašinė	k	16	6	10	-
49	Pažėrai	k	13	6	7	P
50	Petkeiškės	k	56	23	33	-
51	Pirktavietė	k	5	3	2	-
52	Puziškės	k	9	4	5	-
53	Ragava	k	3	2	1	-
54	Samaniškės	k	20	9	11	-
55	Skerdupis	k	7	5	2	-
56	Skriaudžiai	k	727	339	388	B P V Š K Pš. G
57	Šilėnai	k	54	28	26	-
58	Šimėkai	k	1	-	1	-
59	Šiūrupys	k	4	1	3	-
60	Šmurai	k	34	16	18	-
61	Tarpiškės	k	35	17	18	-
62	Tarputiškė	k	10	5	5	-
63	Tulauskai	k	19	8	11	-
64	Veiveriai	k	36	21	15	-
65	Veiveriai	mstl	1100	502	598	S B P V Ps. Š K Pš. G
66	Zasčenka	k	3	2	1	-



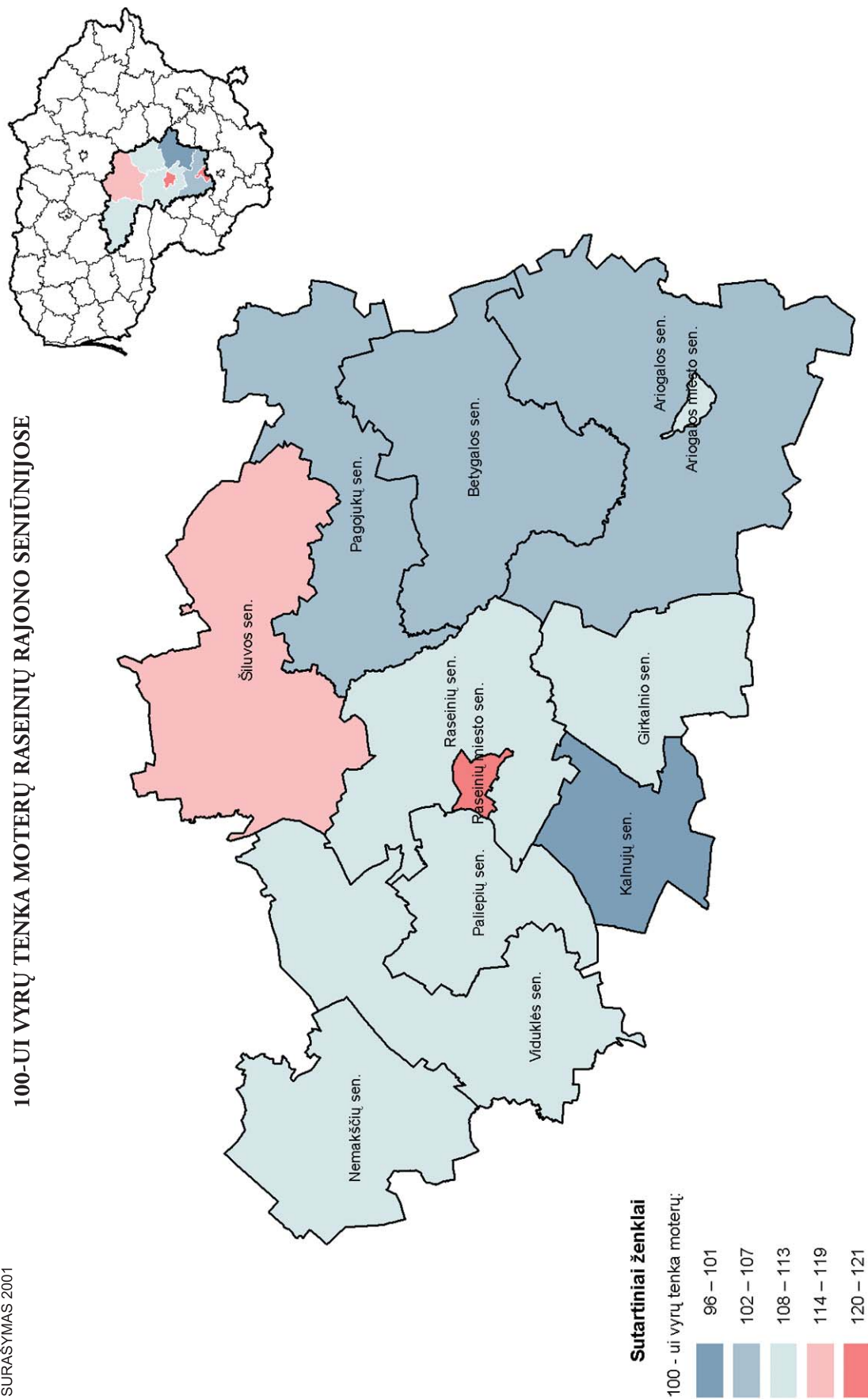
RASEINIŲ RAJONO SAVIVALDYBĖS GYVENAMOSIOS VIETOVĖS



RASEINIŲ RAJONO SAVIVALDYBĖS GYVENTOJŲ SKAIČIUS SENIŪNIJOSE



100-UI VYRŲ TENKA MOTERŲ RASEINIŲ RAJONO SENIŪNIJOSE



39. RASEINIŲ RAJONO SAVIVALDYBĖS KAIMO SENIŪNIJŲ GYVENTOJAI PAGAL LYTĮ

Administracinė teritorija	Iš viso	iš jų		Palyginti su bendru skaičiumi, %	
		vyrų	moterų	vyrų	moterų
Raseinių rajono savivaldybė	27916	13402	14514	48,0	52,0
Ariogalos seniūnija	4587	2229	2358	48,6	51,4
Betygalos seniūnija	2677	1311	1366	49,0	51,0
Girkalnio seniūnija	2026	961	1065	47,4	52,6
Kalnujų seniūnija	1127	568	559	50,4	49,6
Nemakščių seniūnija	2571	1228	1343	47,8	52,2
Pagojukų seniūnija	1907	930	977	48,8	51,2
Paliepių seniūnija	2305	1104	1201	47,9	52,1
Raseinių seniūnija	3565	1698	1867	47,6	52,4
Šiluvos seniūnija	2957	1382	1575	46,7	53,3
Viduklės seniūnija	4194	1991	2203	47,5	52,5

40. RASEINIŲ RAJONO SAVIVALDYBĖS KAIMO SENIŪNIJŲ GYVENTOJAI PAGAL PAGRINDINES AMŽIAUS GRUPES

Administracinė teritorija	Iš viso	iš jų			Palyginti su bendru skaičiumi, %		
		0 – 15 metų	darbingo amžiaus	pensinio amžiaus	0 – 15 metų	darbingo amžiaus	pensinio amžiaus
Raseinių rajono savivaldybė	27916	6329	14423	7164	22,7	51,7	25,6
Ariogalos seniūnija	4587	1003	2346	1238	21,9	51,1	27,0
Betygalos seniūnija	2677	610	1353	714	22,8	50,5	26,7
Girkalnio seniūnija	2026	453	1032	541	22,3	50,9	26,7
Kalnujų seniūnija	1127	293	594	240	26,0	52,7	21,3
Nemakščių seniūnija	2571	606	1260	705	23,6	49,0	27,4
Pagojukų seniūnija	1907	444	1033	430	23,3	54,2	22,5
Paliepių seniūnija	2305	477	1164	664	20,7	50,5	28,8
Raseinių seniūnija	3565	821	2013	731	23,0	56,5	20,5
Šiluvos seniūnija	2957	649	1449	859	22,0	49,0	29,1
Viduklės seniūnija	4194	973	2179	1042	23,2	52,0	24,8

41. RASEINIŲ RAJONO SAVIVALDYBĖS KAIMO GYVENAMOSIOS VIETOVĖS PAGAL INSTITUCINIUS POŽYMIUS

	Kaimo gyvenamųjų vietovių skaičius	kuriose yra										
		seniūnijos administracija	bažnyčia, vienuolynas	parduotuvė, kavinė, baras	verslo įmonė	paslaugų įmonė	švietimo įstaiga	kultūros įstaiga	paštas, banko filialas	gydymo, globos įstaiga	žemės ūkio bendrovė	kita institucija
Iš viso	597	8	18	61	53	11	46	29	17	33	15	1
jose gyventojų:												
nėra	85	-	-	-	-	-	-	-	-	-	-	-
1 – 5	115	-	-	1	3	-	-	1	-	-	-	-
6 – 9	74	-	1	1	2	-	-	-	-	-	-	-
10 – 25	160	-	1	2	15	1	-	1	-	-	2	-
26 – 49	66	-	1	2	4	1	1	1	1	-	1	-
50 – 99	35	-	1	6	3	-	4	-	-	1	-	-
100 – 199	27	-	2	16	5	1	13	3	1	3	3	-
200 – 499	27	2	7	25	15	3	21	17	9	22	7	-
500 – 999	7	5	4	7	5	4	6	5	5	6	1	1
1000 – 1999	1	1	1	1	1	1	1	1	1	1	1	-

**42. RASEINIŲ RAJONO SAVIVALDYBĖS GYVENTOJAI KAIMO GYVENAMOSIOSE
VIETOVĖSE IR JŲ INSTITUCINIAI POŽYMIAI**

Eil. Nr.	Kaimo gyvenamosios vietovės pavadinimas	Statu- sas	Gyventojai, iš viso	iš jų		Instituciniai požymiai
				vyrų	moterų	
Iš viso savivaldybėje			27916	13402	14514	
Ariogalos seniūnija						
Iš viso			4587	2229	2358	
1	Aleksandrovka	k	2	1	1	-
2	Algimantai	k	37	14	23	-
3	Antvėjai	k	21	7	14	-
4	Aukštlaukys	k	7	5	2	-
5	Baukiai	k	13	5	8	V
6	Bažavalė	k	10	6	4	-
7	Bučiuškai	k	23	13	10	-
8	Būdai	k	32	16	16	-
9	Budriškė	k	14	7	7	-
10	Butkiškė	k	476	226	250	B P V Š K G
11	Čiužiūnai	k	11	7	4	-
12	Dabašinskai	k	-	-	-	-
13	Daugėliškiai	k	7	4	3	-
14	Daugirdai	k	2	1	1	-
15	Daugirdėnai	k	1	-	1	-
16	Daujotai	k	4	2	2	-
17	Daujotėliai	k	13	7	6	-
18	Didžiuliai	k	283	139	144	P Š K G Ž
19	Draustinė	k	20	10	10	-
20	Galina	k	5	3	2	-
21	Gėluva	k	482	236	246	P V Š K G Ž
22	Grajauskai	k	132	62	70	P K
23	Jonaičiai	k	8	5	3	-
24	Jučiai	k	47	29	18	-
25	Juteikiai	k	23	10	13	-
26	Kalniškiai I	k	20	8	12	-
27	Kalniškiai II	k	7	4	3	-
28	Kasiulkai	k	14	6	8	-
29	Kejėnai	k	18	10	8	-
30	Keryvai	k	47	23	24	-
31	Kilupiai	k	94	48	46	P
32	Kunigiškiai	k	8	4	4	-
33	Lapkalnys	k	12	4	8	-
34	Leliušiai	k	-	-	-	-
35	Lenčiai	k	45	23	22	-
36	Lesčiai	k	6	2	4	B
37	Liepynai	k	6	3	3	-
38	Mankūnai	k	47	26	21	-
39	Mikalava	k	6	2	4	-
40	Milašaičiai	k	240	110	130	B P Š K Pš. G
41	Mituva	k	44	20	24	-
42	Molupiai	k	60	23	37	P
43	Naujanka	k	-	-	-	-
44	Negirva	k	57	27	30	-
45	Noliečiai	k	17	8	9	-
46	Olgava	k	22	9	13	-
47	Padargupiai	k	19	8	11	V

Tęsinys kitame puslapyje

RASEINIŲ RAJONO SAVIVALDYBĖ

Eil. Nr.	Kaimo gyvenamosios vietovės pavadinimas	Statu- sas	Gyventojai, iš viso	iš jų		Instituciniai požymiai
				vyrų	moterų	
48	Padubysys	k	10	3	7	-
49	Padubysys	k	10	5	5	-
50	Pagausantys	k	19	10	9	-
51	Pagynėvys	k	14	7	7	-
52	Pagynėvys	kd	-	-	-	-
53	Pagojys	k	70	38	32	P
54	Pajakališkiai	k	6	3	3	V
55	Pakarklys	k	14	6	8	-
56	Paliečiai	k	443	212	231	B P Š K Pš. G
57	Paliepiukai	k	7	3	4	-
58	Paliūnė	k	-	-	-	-
59	Palukštys	k	15	4	11	-
60	Paskystūnys	k	7	3	4	-
61	Pašilaučiai	k	13	7	6	-
62	Pašventupys	k	-	-	-	-
63	Pataklėliai	k	5	1	4	-
64	Pataklėliai	kd	-	-	-	-
65	Pigainiai	k	14	9	5	-
66	Plembergas	k	42	21	21	-
67	Plikiai	k	245	121	124	P Š K G Ž
68	Pociūnai	k	2	1	1	-
69	Pūstapolis	k	6	3	3	-
70	Putriai	k	27	15	12	-
71	Raitininkai	k	1	1	-	-
72	Rajinciškiai	k	6	3	3	-
73	Ramučiai	k	3	2	1	-
74	Raščiai	k	31	13	18	-
75	Skapiškiai	k	62	34	28	-
76	Stenioniai	k	18	9	9	-
77	Surmantai	k	44	21	23	-
78	Survilai	k	39	16	23	-
79	Šilai	k	55	32	23	-
80	Šilininkai	k	72	34	38	-
81	Šlapučiai	k	43	18	25	-
82	Šliužiai	k	35	15	20	-
83	Tarosai	k	63	26	37	-
84	Tauručiai	k	9	6	3	-
85	Taurupys	k	170	86	84	-
86	Turbinava	k	52	28	24	-
87	Uždubysys	k	44	21	23	-
88	Verėduva	k	329	167	162	P V Š K Pš. G Ž
89	Verėduvaitė	k	37	20	17	-
90	Vilaičiai	k	1	-	1	-
91	Viliošiai	k	3	1	2	-
92	Žąsinai	k	3	2	1	-
93	Žemygala	k	36	19	17	-
Betygalos seniūnija						
Iš viso			2677	1311	1366	
1	Agelaičiai	k	26	12	14	-
2	Aleknaičiai	k	-	-	-	-
3	Antupyčiai	k	42	19	23	-

Tęsinys kitame puslapyje



RASEINIŲ RAJONO SAVIVALDYBĖ

Eil. Nr.	Kaimo gyvenamosios vietovės pavadinimas	Statu- sas	Gyventojai, iš viso	iš jų		Instituciniai požymiai
				vyrų	moterų	
4	Armonai	k	12	3	9	-
5	Berteškiai	k	251	124	127	P Š K G
6	Betygala	mstl	559	271	288	S B P V Ps. Š K Pš. G Ž
7	Būdai	k	-	-	-	-
8	Budraičiai	k	1	1	-	-
9	Buniūnai	k	-	-	-	-
10	Burbiškiai	k	15	6	9	-
11	Būtaičiai	k	-	-	-	-
12	Darbutai	k	14	6	8	-
13	Dickaimis	k	-	-	-	-
14	Diržioniai	k	9	5	4	-
15	Dvarviečiai	k	1	1	-	-
16	Gedgaudai	k	5	2	3	-
17	Gedvydai	k	65	27	38	-
18	Ilgiziai I	k	4	2	2	-
19	Ilgiziai II	k	23	10	13	-
20	Ilgiziai III	k	342	167	175	P V Š K Pš.
21	Ilgiziukai	k	10	5	5	-
22	Jagučioniai	k	4	3	1	-
23	Jakaičiai	k	8	3	5	-
24	Juškaičiai	k	1	1	-	-
25	Kymantai	k	32	14	18	-
26	Kimentmedis	k	5	2	3	-
27	Kudoniai	k	30	12	18	-
28	Lepšišké	k	19	6	13	B
29	Liktėnai	k	31	15	16	-
30	Lukošiūnai	k	-	-	-	-
31	Maskvitai	k	22	10	12	-
32	Maslauskiskiai	k	10	5	5	V
33	Meškapjaunis	k	-	-	-	-
34	Navininkai	k	8	2	6	-
35	Nedolė	k	1	1	-	-
36	Norgeliškiai	k	16	9	7	-
37	Pagynėvys	k	-	-	-	-
38	Pagrubbyčiai	k	8	5	3	-
39	Pakalniškiai	k	5	1	4	-
40	Pakirkšnovys	k	19	12	7	-
41	Paliepiukai	k	18	8	10	-
42	Pamūkis	k	-	-	-	-
43	Paturkšlys	k	35	18	17	P
44	Pažvirintys	k	32	19	13	-
45	Pilkalnis	k	3	1	2	-
46	Poškaičiai	k	4	2	2	-
47	Požečiai	k	318	155	163	P V Š K G
48	Prysai	k	6	3	3	-
49	Pryšmantai	k	44	23	21	-
50	Pryšmantėliai	k	-	-	-	-
51	Prociūnai	k	-	-	-	-
52	Rimgailai	k	9	4	5	-
53	Riogliškiai	k	12	8	4	-
54	Ročiai	k	25	12	13	-
55	Ročiškė	k	-	-	-	-

Tęsinys kitame puslapyje

RASEINIŲ RAJONO SAVIVALDYBĖ

Eil. Nr.	Kaimo gyvenamosios vietovės pavadinimas	Statu- sas	Gyventojai, iš viso	iš jų		Instituciniai požymiai
				vyrai	moterys	
56	Saltragys	k	-	-	-	-
57	Saugailiai	k	145	68	77	P Š
58	Skirvainiai	k	-	-	-	-
59	Skruzdziai	k	-	-	-	-
60	Smulkiškė	k	6	3	3	-
61	Sokaičiai	k	3	2	1	-
62	Srautas	k	3	2	1	-
63	Steponkaimis	k	131	69	62	P Š
64	Šetkaimys	k	4	2	2	-
65	Švelniai	k	3	2	1	-
66	Tilindžiai	k	-	-	-	-
67	Ugenskai	k	4	3	1	-
68	Ugioniai	k	30	16	14	B
69	Ūturiai	k	9	5	4	-
70	Užpušyniai	k	8	4	4	-
71	Vagupiai	k	2	1	1	-
72	Valerava	k	-	-	-	-
73	Vandžiai	k	11	6	5	-
74	Vaškučiai	k	6	4	2	-
75	Začišiai	k	-	-	-	-
76	Zaroslė	k	6	3	3	-
77	Žibuliai	k	202	106	96	P V Ps. G

Girkalnio seniūnija

Iš viso		2026	961	1065		
1	Bakaičiai	k	16	8	8	V
2	Biliūnai	k	45	27	18	Ps.
3	Cigelnė	k	-	-	-	-
4	Dautartai	k	12	6	6	-
5	Dobiliai	k	7	1	6	-
6	Dvareliškiai	k	54	27	27	-
7	Gailiūnai	k	6	2	4	-
8	Girkalnis	k	25	10	15	V
9	Girkalnis	mstl	997	474	523	S B P Ps. Š K Pš. G
10	Juodkėnai	k	17	8	9	-
11	Kadagnė	k	21	11	10	-
12	Karakurai	k	2	1	1	-
13	Kiečiai	k	14	6	8	-
14	Kniebioniai	k	2	-	2	-
15	Mankūnai	kd	1	-	1	-
16	Medekšai	k	7	3	4	-
17	Mikaičiai I	k	21	11	10	-
18	Mikaičiai II	k	13	7	6	-
19	Mutrungis	k	2	1	1	-
20	Naukaimis	k	13	6	7	-
21	Pabebirvys	kd	-	-	-	-
22	Pagriaužai	k	3	2	1	-
23	Pagriaužis	k	4	2	2	-
24	Pakalniškiai	k	9	4	5	-
25	Peldžiūnai	k	13	7	6	-
26	Peldžiūnai I	k	5	3	2	-
27	Pelėdinė	k	5	3	2	-

Tęsinys kitame puslapyje



RASEINIŲ RAJONO SAVIVALDYBĖ

Eil. Nr.	Kaimo gyvenamosios vietovės pavadinimas	Statu- sas	Gyventojai, iš viso	iš jų		Instituciniai požymiai
				vyrų	moterų	
28	Plaušiniai	k	20	8	12	-
29	Plingiai	k	30	15	15	-
30	Poškiškė	k	15	6	9	-
31	Pramedžiava	k	348	159	189	P Š K Pš. G
32	Ražaičiai	k	28	13	15	-
33	Ražaitėliai	k	115	59	56	P Š
34	Rizgiai	k	23	10	13	Ž
35	Rušiškiai	k	14	6	8	-
36	Skirai	k	2	2	-	-
37	Skireliai	k	6	3	3	-
38	Šeimyniškiei	k	5	2	3	-
39	Šikšniai	k	7	3	4	-
40	Šilvai	k	-	-	-	-
41	Trakučiai	k	-	-	-	-
42	Užšaltuonis	k	1	-	1	-
43	Vėgenai	k	15	7	8	-
44	Visbarai	k	9	5	4	-
45	Volai	k	11	6	5	-
46	Žvirgždžiai	k	63	27	36	-
Kalnujų seniūnija						
Iš viso			1127	568	559	
1	Beržtai	k	1	-	1	-
2	Bliūdžiai	k	142	70	72	P Š G
3	Dobrastis	k	48	25	23	-
4	Juodkėnai	kd	2	1	1	-
5	Kalnujai	k	452	237	215	S B P V Ps. Š K Ž
6	Kniečiai	k	-	-	-	-
7	Lotyniškė	k	4	2	2	-
8	Pabebirvys	k	1	-	1	-
9	Pagojis	k	11	3	8	-
10	Pakalnupys	k	-	-	-	-
11	Paklaniai	kd	-	-	-	-
12	Palendriai	k	77	37	40	-
13	Pašaltuonys I	k	-	-	-	-
14	Pašaltuonys II	k	3	1	2	-
15	Pašaltuonys III	k	113	56	57	P V Š G
16	Patolupys	k	39	18	21	-
17	Rudžiai	k	7	4	3	-
18	Serbentai	k	-	-	-	-
19	Šaukliai	k	43	21	22	-
20	Šilišninkai	k	-	-	-	-
21	Trakiniai	k	110	54	56	-
22	Užkalnupis	k	-	-	-	-
23	Vengerskai	k	74	39	35	Š
24	Žagarė	k	-	-	-	-
Nemakščių seniūnija						
Iš viso			2571	1228	1343	
1	Algeniai	k	19	8	11	-
2	Arglaičiai	k	9	2	7	-
3	Aukštkeliai	k	150	74	76	P Š
4	Balandžiai	k	-	-	-	-

Tęsinys kitame puslapyje

RASEINIŲ RAJONO SAVIVALDYBĖ

Eil. Nr.	Kaimo gyvenamosios vietovės pavadinimas	Statu- sas	Gyventojai, iš viso	iš jų		Instituciniai požymiai
				vyrų	moterų	
5	Balčiai	k	132	66	66	P Š
6	Bartkiškė	k	11	7	4	-
7	Būdos	k	1	1	-	-
8	Cigelnė	k	-	-	-	-
9	Duobiškė	k	2	1	1	-
10	Garyšiai	k	1	1	-	-
11	Garspjaunis	k	4	1	3	-
12	Geidėnai	k	9	3	6	-
13	Gelgudiškiai	k	13	7	6	-
14	Griaužai	k	21	10	11	-
15	Gudai	k	15	4	11	-
16	Guikaliai	k	16	8	8	-
17	Yliai	k	96	48	48	P
18	Ižiniškiai	k	15	9	6	-
19	Jankiškė	k	11	7	4	-
20	Kairiškė	k	9	4	5	-
21	Kampaičiai	k	17	5	12	-
22	Kinčaliai	k	21	10	11	Ps.
23	Kryžkalnis	k	11	6	5	P
24	Legotiškė	k	37	14	23	-
25	Lekavas	k	8	3	5	P
26	Lendrikės	k	2	1	1	-
27	Lygiai	k	11	3	8	-
28	Lipkiškė	k	2	-	2	-
29	Macaliai	k	14	7	7	-
30	Mažintai	k	17	10	7	-
31	Medekšinė	k	18	9	9	-
32	Milviečiai	k	19	11	8	-
33	Milžavėnai	k	59	29	30	-
34	Molavėnai	k	14	7	7	-
35	Nemakščiai	mstl	905	420	485	S B P V Ps. Š Pš. G Kt.
36	Pabalčiai	k	26	16	10	-
37	Paberžis	k	6	2	4	-
38	Paeglynis	k	15	6	9	-
39	Paežeris	k	36	17	19	-
40	Pagojys I	k	25	14	11	-
41	Pagojys II	k	5	2	3	-
42	Paskirtinis	k	2	1	1	-
43	Pasuginčiai	k	5	3	2	-
44	Pašešuvys	k	96	46	50	Š
45	Pavarnis	k	2	1	1	-
46	Pikeliai	k	7	4	3	-
47	Poteriškiei	k	20	10	10	-
48	Pryšginai	k	1	-	1	-
49	Pužai	k	38	20	18	-
50	Rekošaičiai	k	15	10	5	-
51	Rėzgaliai I	k	6	3	3	-
52	Rėzgaliai II	k	27	14	13	-
53	Smeltyinė	k	-	-	-	-
54	Smukėnai	k	1	1	-	-
55	Smulkiai	k	53	28	25	-
56	Smulkinės	k	20	10	10	-

Tęsinys kitame puslapyje



RASEINIŲ RAJONO SAVIVALDYBĖ

Eil. Nr.	Kaimo gyvenamosios vietovės pavadinimas	Statu- sas	Gyventojai, iš viso	iš jų		Instituciniai požymiai
				vyrų	moterų	
57	Sugintai	k	4	2	2	-
58	Švendūna	k	32	14	18	-
59	Trepėnėliai	k	23	12	11	-
60	Tukiai	k	14	7	7	-
61	Užkalniai	k	327	157	170	P Š G
62	Užsieniai	k	57	24	33	-
63	Vaidatoniai	k	3	1	2	-
64	Žemygala	k	-	-	-	-
65	Žvirzdė	k	16	7	9	-
Pagojukų seniūnija						
Iš viso			1907	930	977	
1	Akstinai	k	160	77	83	P Š
2	Armonai	kd	5	2	3	-
3	Aukštuoliai	k	13	6	7	-
4	Aukštuoliukai	k	7	4	3	-
5	Barsukinė	k	7	3	4	-
6	Belazariškis	k	5	3	2	-
7	Bernotai	k	5	2	3	K
8	Bogušiai	k	38	15	23	V
9	Bogušiukai	k	2	1	1	-
10	Breckiai	k	14	10	4	-
11	Burbiškiai	k	11	4	7	-
12	Dapkaičiai	k	-	-	-	-
13	Dautartai	k	3	1	2	-
14	Dievogala	k	206	100	106	V
15	Dvarviečiai	vs	2	1	1	-
16	Fliorencija	k	7	4	3	-
17	Gedgaudiškė	k	3	2	1	-
18	Gintučiai	k	2	1	1	-
19	Grauzai	k	2	1	1	-
20	Gūriškė	k	-	-	-	-
21	Karalīnava	k	5	4	1	-
22	Kaulakiai	k	473	231	242	S B P V Ps. Š K Pš. G Ž
23	Kiaulininkai	k	24	13	11	-
24	Kybartėliai	k	22	11	11	V
25	Kupsčiai	k	23	15	8	V
26	Kurmiškė	k	-	-	-	-
27	Lenčiai	k	1	-	1	-
28	Liaubarai	k	5	2	3	-
29	Liūliai	k	-	-	-	-
30	Meiliškiai	k	15	7	8	Ž
31	Naujokai	k	12	6	6	-
32	Obelkalis	k	-	-	-	-
33	Pagojai	k	6	3	3	-
34	Pagojukai	k	-	-	-	-
35	Pakalniškiai	k	1	-	1	-
36	Paluknys II	k	5	3	2	-
37	Papušynys	k	75	32	43	-
38	Pasandravys	k	16	8	8	-
39	Petkūniškiai	k	7	3	4	-
40	Pikčiūnai	k	14	9	5	-
41	Pirktinė	k	-	-	-	-

Tęsinys kitame puslapyje

RASEINIŲ RAJONO SAVIVALDYBĖ

Eil. Nr.	Kaimo gyvenamosios vietovės pavadinimas	Statu- sas	Gyventojai, iš viso	iš jų		Instituciniai požymiai
				vyrų	moterų	
42	Puknaičiai	k	17	9	8	-
43	Pundžiai	k	10	4	6	-
44	Puodžiai	k	12	4	8	-
45	Radviliukai	k	2	1	1	-
46	Sakalai	k	-	-	-	-
47	Sargeliai	k	19	10	9	-
48	Siručiai	k	71	34	37	-
49	Skaraitiškė	kd	7	4	3	-
50	Skirmantiškė	k	247	119	128	P G
51	Skudžiūnai	k	6	4	2	-
52	Sokiškis	k	1	1	-	-
53	Spandotai	k	2	1	1	-
54	Šimkaičiai	k	29	19	10	P Š K Pš.
55	Šnipaičiai	k	10	4	6	-
56	Tautušiai	k	24	10	14	-
57	Tendžiogala	k	34	20	14	-
58	Trankiniai	k	20	7	13	-
59	Tverijoniškė	k	15	9	6	V
60	Vaikštaičiai	k	9	4	5	-
61	Vainoriai	k	-	-	-	-
62	Valatkaičiai	k	-	-	-	-
63	Valatkaičiukai	k	-	-	-	-
64	Vosiliškis	k	169	79	90	B P Ps. Š K Pš. G Ž
65	Zvėgiai	k	7	3	4	-
66	Žembiškis	k	-	-	-	-
Paliepių seniūnija						
Iš viso			2305	1104	1201	
1	Aleksandrai	k	8	3	5	-
2	Anžiliai	k	193	90	103	-
3	Ardiškiai	k	16	8	8	V
4	Aukštašlynis	k	17	9	8	V
5	Beržtai	k	13	6	7	-
6	Blinstrubiškiai	k	432	204	228	P V K G
7	Burgaičiai	k	10	5	5	V
8	Daumėnai	k	3	1	2	V
9	Dumšiškiai	k	107	50	57	-
10	Galkaičiai	k	72	33	39	-
11	Gervinė	k	153	72	81	P V Š K
12	Gūrai	k	-	-	-	-
13	Jorūdiškė	kd	-	-	-	-
14	Justinava	k	10	7	3	-
15	Lakštučiai	k	54	23	31	Š
16	Latakai	k	11	6	5	V
17	Minioniai	k	2	1	1	-
18	Nemaršioniai	k	15	10	5	-
19	Pakerūlis	kd	-	-	-	-
20	Paliepiai	k	518	244	274	S P V Š K G
21	Palovaitis	kd	7	3	4	-
22	Papelkiai	k	8	3	5	V
23	Paraseinys	k	33	15	18	V Ž
24	Pareizgupis	k	65	35	30	-
25	Slabada	k	389	186	203	P V Š G

Tęsinys kitame puslapyje



RASEINIŲ RAJONO SAVIVALDYBĖ

Eil. Nr.	Kaimo gyvenamosios vietovės pavadinimas	Statu- sas	Gyventojai, iš viso	iš jų		Instituciniai požymiai
				vyrų	moterų	
26	Stonai	kd	67	32	35	V
27	Sujainiai	k	83	46	37	P V
28	Trepėnai	k	4	3	1	V
29	Varnėnai	k	15	9	6	-
Raseinių seniūnija						
Iš viso			3565	1698	1867	
1	Alėjai I	k	93	41	52	B P G
2	Alėjai II	k	112	50	62	Š
3	Ančakiai	k	26	9	17	-
4	Andrušaičiai	k	139	73	66	V
5	Anulynas	k	42	21	21	-
6	Arškainiai	k	113	51	62	P
7	Bagdoniškė	k	9	5	4	-
8	Bakučiai	k	9	6	3	-
9	Bedančiai	kd	9	3	6	-
10	Beržytė	k	20	8	12	-
11	Bralinskiai	k	19	13	6	-
12	Dainėliai	k	2	1	1	-
13	Dainiai	k	2	1	1	-
14	Daugodai	k	20	12	8	-
15	Gabšiai	k	365	170	195	P V G
16	Geišiai	k	39	22	17	-
17	Ginčaičiai	k	111	48	63	-
18	Girdaičiai	k	18	9	9	-
19	Girdvainai	k	18	8	10	-
20	Gruzdiškė	k	405	195	210	P Š K G
21	Gūrai	kd	2	1	1	-
22	Jorūdiškė	k	19	10	9	-
23	Kaimelė	k	28	10	18	-
24	Kalniškiai	k	2	-	2	-
25	Kantroliai	k	12	5	7	-
26	Kasbaraičiai	k	35	17	18	-
27	Kaukėnai	k	-	-	-	-
28	Kazariniškė	k	5	3	2	-
29	Kėbaičiai	k	6	3	3	-
30	Kengiai	k	41	19	22	-
31	Kubetkiškiai	k	-	-	-	-
32	Kulkiai	k	5	2	3	-
33	Kunkojai	kd	-	-	-	-
34	Laužai	k	48	22	26	-
35	Lenkeliai	k	97	48	49	-
36	Liauberiškė	k	7	3	4	-
37	Meištai	k	23	12	11	-
38	Mirkliai	k	28	15	13	-
39	Niurkiškė	k	-	-	-	-
40	Norgėlai	k	744	343	401	P V
41	Padubysys	k	-	-	-	-
42	Pagedočiukas	k	10	5	5	-
43	Pagedotis	k	7	3	4	-
44	Pakapurnis	k	32	19	13	-
45	Pakautai	k	11	3	8	-

Tęsinys kitame puslapyje

RASEINIŲ RAJONO SAVIVALDYBĖ

Eil. Nr.	Kaimo gyvenamosios vietovės pavadinimas	Statu- sas	Gyventojai, iš viso	iš jų		Instituciniai požymiai
				vyrų	moterų	
46	Paklaniai	k	25	13	12	-
47	Pareigiai	k	-	-	-	-
48	Pašaltuonys	kd	-	-	-	-
49	Paverkšnis	k	35	16	19	-
50	Perkūniškė	k	2	1	1	-
51	Plauginiai	k	4	1	3	-
52	Rakava	k	39	19	20	-
53	Ramanava	k	257	127	130	Š Ž
54	Ramonai	k	109	55	54	P Ž
55	Stonai	k	12	6	6	-
56	Sukuriškiai	k	65	30	35	-
57	Šarkiai	k	216	107	109	P V Š G
58	Trupinėliai	k	7	2	5	-
59	Ūnikiai	k	56	30	26	-
60	Užšaltuonis	kd	-	-	-	-
61	Užuomedis	kd	-	-	-	-
62	Žičkiškė	k	5	2	3	-
Šiluvos seniūnija						
Iš viso			2957	1382	1575	
1	Akmenė	k	4	3	1	-
2	Antanava	kd	-	-	-	-
3	Antaniškiai	k	-	-	-	-
4	Aušrinė	k	14	6	8	-
5	Baltkarčiai	k	11	6	5	-
6	Bardiškiai	k	12	5	7	-
7	Bedančiai	k	62	26	36	-
8	Beržanai	k	5	1	4	-
9	Bogušaičiai	k	1	-	1	-
10	Bogušiškiai	k	131	71	60	Š
11	Butautai	k	4	2	2	-
12	Darbutiškiečiai	k	19	9	10	-
13	Dumbulė	k	12	6	6	-
14	Gintaučiai	k	111	55	56	-
15	Girinaičiai	k	15	7	8	-
16	Godlaukis	k	25	11	14	-
17	Gradaučizna	k	14	6	8	-
18	Grigaičiai	k	4	2	2	-
19	Juodiškė	k	-	-	-	-
20	Juškaičiai	k	16	7	9	-
21	Kaišenai	k	2	1	1	-
22	Kaišenėliai	k	4	2	2	-
23	Kalnai	k	-	-	-	-
24	Kalniškiai	k	21	10	11	-
25	Kalviškiai	k	7	4	3	-
26	Kantrimaičiai	k	4	2	2	-
27	Kantūnai	k	4	2	2	-
28	Katauskiai	k	279	127	152	P Š K Pš. G
29	Kelmynai	k	20	8	12	-
30	Kepurninkai	k	22	12	10	-
31	Kušeliškė	k	6	4	2	-
32	Laukelis	k	1	-	1	-

Tęsinys kitame puslapyje



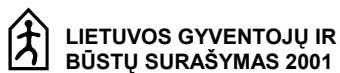
RASEINIŲ RAJONO SAVIVALDYBĖ

Eil. Nr.	Kaimo gyvenamosios vietovės pavadinimas	Statu- sas	Gyventojai, iš viso	iš jų		Instituciniai požymiai
				vyrų	moterų	
33	Leonava	k	-	-	-	-
34	Lyduvėnai	gst	9	6	3	-
35	Lyduvėnai	mstl	125	50	75	B P Š
36	Litvinai	k	37	19	18	-
37	Lukaičiai	k	5	1	4	-
38	Maižiškiai	k	13	7	6	-
39	Medingiai	k	45	19	26	-
40	Narušiai	k	17	10	7	V
41	Naudvaris	k	128	65	63	P V Ž
42	Norvydžiai	k	23	9	14	-
43	Padubysys	k	21	8	13	-
44	Pakalniškiai	k	-	-	-	-
45	Palapišiai	k	39	19	20	-
46	Paltupiai	k	4	2	2	-
47	Paluknys	k	4	1	3	-
48	Pažyzdrys	k	3	2	1	-
49	Pažobris	k	5	2	3	-
50	Piktaičiai	k	36	15	21	-
51	Pyragiai	k	20	10	10	-
52	Pumpurai	k	19	10	9	-
53	Rainiškiai	k	4	4	-	-
54	Rakava	kd	-	-	-	-
55	Ribukai	k	7	4	3	-
56	Rinkšeliai	k	78	41	37	Š
57	Rituliškiai	k	-	-	-	-
58	Roglaičiai	k	47	20	27	-
59	Sandrausiškė	k	-	-	-	-
60	Saugai	k	9	7	2	-
61	Seimeniškiei	k	11	5	6	-
62	Skaraitiškė	k	2	1	1	-
63	Šiauleliai	k	11	5	6	-
64	Šiluva	mstl	800	357	443	S B P V Ps. Š K Pš. G
65	Šunkepiei	k	-	-	-	-
66	Vainotiškiai	k	20	8	12	-
67	Vaitiškiai	k	-	-	-	-
68	Varkaliai	k	14	7	7	-
69	Velpesiai	k	15	9	6	-
70	Vėžlaukis	k	1	-	1	-
71	Vičiai	k	17	11	6	-
72	Vilkiškiai	k	54	27	27	-
73	Zacharovka	k	-	-	-	-
74	Zbaras	k	39	17	22	V
75	Zborčizna	k	4	3	1	-
76	Zopelskiai	k	5	3	2	-
77	Žaiginys	mstl	380	175	205	B P Š Pš. G
78	Žalakiai	k	4	2	2	-
79	Žalakiškiai	k	9	4	5	-
80	Žalpiei	k	43	22	21	V
Viduklės seniūnija						
Iš viso			4194	1991	2203	
1	Alaviniškiai	k	119	59	60	-
2	Aleknai	k	35	17	18	-

Tęsinys kitame puslapyje

RASEINIŲ RAJONO SAVIVALDYBĖ

Eil. Nr.	Kaimo gyvenamosios vietovės pavadinimas	Statu- sas	Gyventojai, iš viso	iš jų		Instituciniai požymiai
				vyrų	moterų	
3	Antapusinis	k	7	5	2	-
4	Antringis	k	17	8	9	P V
5	Apusiniai	k	12	6	6	-
6	Bagamolai	k	8	3	5	-
7	Degsniai	k	2	1	1	-
8	Didvėjis	k	28	15	13	-
9	Gyliai	k	509	249	260	P Š K Pš. G
10	Yliai	kd	5	3	2	-
11	Jūkainiai	k	92	48	44	-
12	Kampaičiai	kd	2	1	1	-
13	Kanopėnai	k	13	7	6	K
14	Keidžiai	k	-	-	-	-
15	Kelmynė	k	-	-	-	-
16	Kempaliai	k	19	10	9	-
17	Kriauklė	vs	-	-	-	-
18	Krupšė	vs	-	-	-	-
19	Kusai	k	14	8	6	-
20	Kutninkai	k	6	2	4	-
21	Latakai	kd	5	2	3	-
22	Laugalys	k	6	3	3	-
23	Lauksminiškės	k	15	8	7	-
24	Liauriai	k	25	11	14	-
25	Lipkiškė	kd	-	-	-	-
26	Numgaliai	k	25	12	13	-
27	Paalsys	k	63	28	35	V
28	Pakerūlis	k	-	-	-	-
29	Palovaitis	k	-	-	-	-
30	Paupys	k	269	138	131	B P V Š K Pš. G
31	Pavailabys	k	12	7	5	-
32	Paviduklė	k	12	8	4	-
33	Plačiuva	k	44	21	23	-
34	Pryšmančiai	k	15	8	7	-
35	Rimkiškiai	k	7	2	5	-
36	Skroblynė	k	28	13	15	-
37	Smiltynė	k	5	2	3	P V
38	Stunguriai	k	19	7	12	-
39	Šaltropiai	k	-	-	-	-
40	Šarkaimys	k	20	12	8	-
41	Šeštokynė	k	13	5	8	-
42	Šienlaukis	gst	12	5	7	V
43	Šienlaukis	k	160	80	80	P V
44	Talkininkai	k	3	2	1	-
45	Teterviniškiai	k	6	2	4	-
46	Trakiškiai	k	11	5	6	-
47	Užrūdis	k	8	4	4	-
48	Užuomedis	k	19	10	9	-
49	Vailabai	k	36	15	21	-
50	Vanagiškiai	k	29	12	17	-
51	Vejukai	k	9	4	5	-
52	Viduklė	gst	373	178	195	P V
53	Viduklė	mstl	1911	879	1032	S B P V Ps. Š K Pš. G Ž
54	Virgainiai	k	137	61	76	-
55	Žažačiai	k	9	5	4	-



Lietuvos Respublikos Gyventojų ir būstų 2001 m. visuotinio surašymo rezultatai

KAUNO APSKRITIES KAIMO GYVENAMOSIOS VIETOVĖS IR JŲ GYVENTOJAI

Statistikos leidinys

© Statistikos departamentas prie Lietuvos Respublikos Vyriausybės, 2002

Leidinį parengė Gyventojų surašymų skyrius

Atsakinga: Dalia Ambrozaitienė, Margarita Malakauskienė

Tel. (8~5) 236 48 15, (8~5) 236 49 17

SL 1861. 2002-12-23. 13,50 leidyb. apsk. l.

Tiražas 130 egz. Užsakymas 0301-05

Išleido Statistikos departamentas prie Lietuvos Respublikos Vyriausybės,

Gedimino pr. 29, 2746 Vilnius

Spausdino viešoji įstaiga „Statistikos centras“,

Gedimino pr. 31, 2746 Vilnius