



RGPH 2014

Recensement Général de la Population et de l'Habitat 2014

**Rapport d'exécution et
Présentation
des principaux résultats**

BA Ibrahima,
Directeur Général INS,
Directeur Exécutif du RGPH 2014



RGPH 2014

Sommaire

- 1. Contexte, Objectifs et Cadre institutionnel du RGPH**
- 2. Méthodologie**
- 3. Exécution**
- 4. Résultats**
- 5. Conclusions**



RGPH 2014

1. Contexte, Objectifs et Cadre institutionnel (1)

1. Contexte

- ▶▶ Il est bon de rappeler que ce RGPH est le 4ème de notre pays :
 - ▶▶ En Août 1975 : 6 709 600 hbts
 - ▶▶ En Mars 1988 : 10 815 694 hbts
 - ▶▶ En Nov. 1998 : 15 366 672 hbts

Sur la base de la population à l'indépendance de 3 500 000 hbts,

Accroissement annuel :

- 1960-1975 : 4,4%
- 1975-1988 : 3,8%
- 1988-1998 : 3,3%



RGPH 2014

1. Contexte, Objectifs et Cadre institutionnel (2)

- ▶▶ Les travaux préparatoires du 4ème Recensement Général de la Population et de l'Habitat de la Côte d'Ivoire ont débuté en octobre 2005, dans la perspective de sa réalisation en 2008, conformément au décret instituant l'exécution d'un recensement tous les 10 ans, le 3ème ayant été réalisé en 1998 ;
- ▶▶ Pour diverses raisons, et principalement à cause de la crise de 2002 à 2011, ce recensement qui s'inscrivait à l'époque dans la génération des recensements des années 2000 n'a pu être exécuté ;
- ▶▶ Ainsi, l'exécution du 4ème RGPH est attendue depuis 6 ans par rapport à sa date normale de réalisation et depuis 16 ans par rapport au dernier recensement réalisé en 1998.



RGPH 2014

1. Contexte, Objectifs et Cadre institutionnel (3)

►► Le report de la date d'exécution du 4ème RGPH de la Côte d'Ivoire a fait entrer sa période actuelle de réalisation dans la génération des recensements des années 2010 avec le développement des TIC. Ainsi, la Côte d'Ivoire a opté pour la réalisation d'un recensement numérique sous le vocable de Collecte Assistée par Ordinateur (CAO) à l'instar d'un certain nombre de pays pionniers en la matière (le Brésil, l'Australie, le Canada, la Malaisie, la Nouvelle-Zélande, São Tomé et Príncipe, le Cap-Vert, le Sénégal, etc.) ;



RGPH 2014

1. Contexte, Objectifs et Cadre institutionnel (4)

2. Objectifs

Objectif général :

- Contribuer à l'amélioration de la connaissance des caractéristiques démographiques, socio-économiques et culturelles de la population vivant en Côte d'Ivoire;
- Connaître sa dynamique, en vue d'une meilleure prise en compte des questions de population dans l'élaboration, le suivi et l'évaluation des politiques, plans, programmes et projets de développement économique, social et culturel.



RGPH 2014

1. Contexte, Objectifs et Cadre institutionnel (5)

2. Objectifs

Objectifs spécifiques :

- Le recensement permettra de savoir : Combien sommes-nous ? Comment sommes nous répartis sur le territoire national ? Combien y-a-t-il d'hommes et de femmes? Combien y-a-t-il d'enfants, de jeunes, d'adultes et de vieillards ? Quelles sont les occupations, les activités, les nationalités ou ethnies, les niveaux d'instruction, les conditions de logement des populations ? Quelle est la proportion des personnes déclarées à l'Etat Civil ? Où les populations se trouvaient-elles lors des différentes crises ? Etc.



RGPH 2014

1. Contexte, Objectifs et Cadre institutionnel (6)

2. Cadre institutionnel du 4^{ème} RGPH

► Le RGPH 2014 est une opération statistique. En tant que telle, il est régi par la loi n°2013-537 du 30 juillet 2013 portant organisation du système statistique national.

► Sa réalisation a été autorisée par le décret n° 2012-698 du 1^{er} août 2012 portant institution et organisation du Recensement Général de la Population et de l'Habitat en Côte d'Ivoire.

► Conformément au décret de 2012, le RGPH est réalisé par 3 organes :

- Le Comité National du recensement, organe de décision qui donne les orientations ;
- La Direction Exécutive logée à l'INS, en charge de l'exécution technique, administrative et financière du projet ;
- Le Secrétariat Technique Permanent placé sous l'autorité du D.E, en charge de la réalisation technique des travaux du RGPH.



RGPH 2014

2. Méthodologie du Recensement

- Le recensement est réalisé en dix grandes phases :
1. Les activités préparatoires ;
 2. Le recensement pilote ;
 3. La cartographie censitaire ;
 - 4. Le dénombrement proprement dit (CAO) ;**
 5. L'enquête post censitaire de couverture ;
 6. Le traitement des données ;
 7. L'analyse des données ;
 8. La publication ;
 9. La diffusion ;
 10. L'archivage des résultats.

Cette méthodologie a été adoptée par le Comité National du 05 février 2013.



RGPH 2014

3. L'exécution du 4^{ème} RGPH (1)

▶ Le 4^{ème} RGPH s'est déroulé comme suit :

□ Au plan institutionnel :

1. Le **Comité National**, présidé par le Ministre d'État, Ministre du Plan et du Développement avec trois (3) vice-présidents, le Ministre d'État, Ministre de l'Intérieur et de la Sécurité et les Ministres auprès du Premier ministre chargés de l'Économie et des Finances, et du Budget a été installé le 15 novembre 2012, à Yamoussoukro. Le secrétariat de ce comité est assuré par le Directeur Général de l'Institut National de la Statistique.
2. Les **Comités des 108 départements** ont été installés par les membres du Comité National du 16 au 24 septembre 2013 ; ceux des sous-préfectures l'ont été par la suite ;
3. Le **Comité Technique (DE et STP)** en charge de la conduite opérationnelle du projet sous l'autorité du Directeur Général de l'INS, Directeur Exécutif, installé depuis 2005, a été restructuré en mars 2013 avec l'arrivée d'autres experts nationaux.



RGPH 2014

3. L'exécution du 4^{ème} RGPH (2)

□ Au plan technique :

1. Les activités préparatoires majeures (élaboration des documents techniques, de la stratégie de communication et de sensibilisation, de la méthodologie de la CAO, du [Questionnaire-Ménage](#), des guides/manuels de formation du personnel de terrain, etc.) sont achevées en 2011 ;
2. Le recensement pilote a été réalisé en mars 2012 ;
3. Les travaux de terrain de la cartographie censitaire sont achevés sur l'ensemble du territoire national (ils ont été réalisés de mars 2012 à septembre 2013 pour les travaux de terrain). En ce qui concerne les travaux de mise au net des documents issus du terrain et de production des dossiers cartographiques du personnel de terrain, ils ont été achevés le 7 mars 2014 ;



RGPH 2014

3. L'exécution du 4^{ème} RGPH (3)

□ Au plan technique (suite) :

5. Les travaux déjà réalisés au niveau de la cartographie ont permis le traitement des 14 districts, 31 régions, 108 départements et 510 sous-préfectures avec tous les villages (plus 8 700), hameaux et campements rattachés (plus de 80 000) tous géo référencés avec leurs infrastructures de bases repérées.
6. Au niveau des travaux informatiques en vue de la réalisation de la CAO, les programmes nécessaires ont été écrits, implémentés sur les PDA/Smartphones et testés par ivoiriens ;
7. La formation des encadreurs (Coordinateurs régionaux, Superviseurs départementaux et Contrôleurs sous-préfectoraux ou communaux) réalisée du 30 octobre au 21 novembre 2013 a été reprise pour un recyclage de ce personnel, du 3 au 18 février 2014.
8. Concernant la formation des Agents recenseurs et les Chefs d'équipe, elle a été réalisée en mars 2014. A ce propos, il faut noter que les Sous-Préfets à l'intérieur du pays et les Maires pour la ville d'Abidjan ont réceptionné environ 110.000 dossiers de candidatures pour 30.000 personnes à recruter.



RGPH 2014

3. L'exécution du 4^{ème} RGPH (4)

□ Au plan technique (fin) :

9. Le projet a utilisé environ 30 000 personnes pour les travaux de terrain, réparties comme suit :
 - 15 coordinateurs nationaux ;
 - 40 coordinateurs régionaux ;
 - 120 superviseurs départementaux ;
 - 225 superviseurs TIC;
 - 720 contrôleurs sous-préfectoraux ou communaux ;
 - 5 000 chefs d'équipe ;
 - 23 402 agents recenseurs sur les 25 000 retenus;
 - Plus de 1000 personnels d'appui (administrations, logistiques, chauffeurs, juristes, manœuvres, etc.



RGPH 2014

3. L'exécution du 4^{ème} RGPH (5)

□ Au niveau de la sensibilisation :

Le principal objectif est d'amener les populations à accepter librement de se faire recenser et faciliter le bon déroulement du RGPH sur toute l'étendue du territoire national.

1. Les Comités Départementaux, Sous-Préfectoraux et Communaux du Recensement ont été sensibilisés ;
2. Une plate-forme de collaboration avec les organisations des professionnels des médias a été mise en place le 29 juin 2013 pour la mobilisation des populations autour du 4^{ème} RGPH ;
3. Le Premier Ministre a procédé au lancement officiel de la réalisation du 4^{ème} RGPH le 16 septembre 2013 ;
4. Le Directeur Général de l'INS, Directeur Exécutif du Comité Technique du recensement a initié des rencontres d'information et de sensibilisation avec les responsables des institutions de la République, des groupements professionnels constitués, des responsables de partis politiques, des responsables de médias, etc. ;
5. La musique générique du 4^{ème} RGPH, des sketches, des films, des affiches, etc. pour la publicité sur le recensement ont été produits et diffusés.



RGPH 2014

3. L'exécution du 4^{ème} RGPH (6)

□ Au niveau de la sensibilisation (suite) :

6. La médiatisation du recensement des autorités a été réalisée à partir du 17 mars 2014 ;
7. Une tournée de sensibilisation par le Comité National du Recensement, conduite par le Ministre d'Etat, Ministre du Plan et du Développement (MEMPD), Président dudit comité a été réalisée du 15 mars au 01 avril 2014 avec la visite des localités suivantes : BOUAKE, YAMOUSSOUKRO, ABOISSO, ABENGOUROU, BONDOUKOU, DALOA, KORHOGO, ODIENNE, DUEKOUE, MAN, GUIGLO, GAGNOA, SAN-PEDRO, ADZOPE, AGBOVILLE, DABOU, ANYAMA, YOPOUGON, ABOBO, DIVO, BOUAFLE, BONGOUANOU, KOUMASSI et PORT-BOUET dans le cadre de la grande campagne de mobilisation sur le 4^{ème} RGPH ;
8. Cette tournée s'est poursuivie avec les rencontres du MEMPD avec la Presse nationale et internationale et les Partenaires Techniques et Financiers en vue de réaliser une très large mobilisation autour du projet,



3. L'exécution du 4^{ème} RGPH (7)

RGPH 2014

Logo du
4^{ème} RGPH





RGPH 2014

3. L'exécution du 4^{ème} RGPH (8)

Slogans majeurs du 4^{ème} RGPH

« Tu comptes pour la Côte d'Ivoire, fais toi recenser »

Toutes les personnes vivant en Côte d'Ivoire sont concernées par le recensement

« Nous devons recevoir les agents et accepter de nous faire recenser »



RGPH 2014

3. L'exécution du 4^{ème} RGPH (9)

□ Au niveau des Equipements :

- Le projet a acquis plusieurs équipements et fournitures pour son exécution. La livraison de ces équipements, notamment les matériels informatiques et électriques a été faite par des entreprises qui ont remporté les appels d'offre lancés en 2013 ;
- En ce qui concerne, la situation spécifique des PDA/Smartphones qui sont utilisés pour réaliser la CAO, Le projet a reçu 7500 Smartphones (acquisition directe) et environ 20.000 PDA prêtés par le Brésil en provenance du Sénégal à qui l'Institut Brésilien de Géographie et de Statistiques (IBGE) avait fait le prêt pour réaliser son 4^{ème} recensement qui s'est déroulé du 19 novembre au 9 décembre 2013. Ainsi l'INS a reçu 27 500 appareils de CAO dont plus de 24 000 ont été clonés pour un besoin de 23.402 (1 appareil par ZD).



RGPH 2014

3. L'exécution du 4^{ème} RGPH (10)

☐ Sur la phase du dénombrement

- Les agents ont été déployés dans les zones de dénombrement (23.402 ZD) sur toute l'étendue du territoire (dans les sous-préfectures et les 10 communes de la ville d'Abidjan) à partir du 31 mars 2014 ;
- La mise à disposition du matériel de CAO a été faite à Abidjan en dernière position, l'intérieur du pays ayant été servi en premier lieu ;
- Dans plusieurs sous-préfectures, la numérotation des bâtiments, logements et ménages (pré-dénombrement) ont commencé à **partir du 15 Avril 2014**.
- Il a duré du 15 Avril au 14 Mai 2014 pour l'intérieur et **jusqu'au 14 Juin 2014** pour le District d'Abidjan;
- **15 Mai 2015 : date de référence statistique**



RGPH 2014

3. L'exécution du 4^{ème} RGPH (11)

□ Sur le plan de l'exploitation des données :

- Les agents TIC (225) déployés sur l'ensemble du territoire ont commencer la centralisation dès les premiers jours du dénombrement ; ils poursuivrons cette activité jusqu'à la consolidation finale de la base de données ;
- **Une Equipe d'environ 50 cadres (démographes , statisticiens et informaticiens)** ont rendu disponibles les résultats préliminaires en fin Novembre 2014 (moins de 6 mois après la fin du dénombrement). Ces résultats ont été présentés au CM du 23 Décembre 2014 ;
- **Cette Equipe malgré quelques difficultés liées à la faible mobilisation du reliquat du budget, a terminé la production des principaux résultats du RGPH; leur analyse en cours sera terminée pour fin décembre 2015.**



RGPH 2014

3. L'exécution du 4^{ème} RGPH (12)

❑ Au plan financier :

- Le budget initial du projet s'élève à **12, 013 milliards de francs CFA en 2012.**
- Les différents reports (du dénombrement de novembre à décembre 2013 à mars-avril 2014, de la fin du 14 au 31 Mai, puis au 14 Juin 2014) ont entraîné un surcoût globale de **4, 6 milliards de F CFA :**
 - **672 millions de francs CFA**, premier report; (l'accroissement de la population d'environ 500.000 habitants);
 - **220 millions** Campagne de sensibilisation d'urgence suite mot d'ordre politique;
 - **980 millions de bonus offert par l'Etat aux agents de terrain;**
 - **2.200 millions pour les salaires complémentaires des personnels;**
 - **500 millions frais de gestion.**
 - Ainsi le budget final du RGPH 2014 : **15.623.740.000 de francs CFA.**
 - Soit moins de 680 FCFA/pas recensée



RGPH 2014

3. L'exécution du 4^{ème} RGPH (13)

☐ Au plan financier :

- Pour l'exécution de ce budget, l'Etat de Côte d'Ivoire a mandaté **12,243 milliards, dont 11,173 ont été payés au projet.**
- L'AFD a apporté un appui budgétaire dans le cadre du C2D, d'un montant de **3,8 milliards FCFA (23,7 %).**
- **Le Brésil a prêté 20.000 PDA et le Sénégal des milliers de chargeurs solaires.**
- Il faut aussi noter l'appui de UNFPA Côte d'Ivoire sous forme de missions d'experts, de matériels et fournitures diverses (149 GPS, 266 mobylettes et motos, d'importants lots de fournitures cartographiques, etc.) et que la BAD a facilité la finalisations des travaux d'analyse.



RGPH 2014

4. Principaux résultats du RGPH

►► L'utilisation de la CAO a permis de disposer des résultats du recensement dans des délais très courts. Ainsi, notre pays est le premier pays à rendre disponibles en moins de 1 an les résultats de son RGPH (les résultats préliminaires ayant été produits en novembre 2014, et les résultats définitifs en juin 2015, après la fin du dénombrement intervenue le 14 Juin 2014).

►► Ces résultats qui vont être présentés maintenant ont fait l'objet de 2 communications en Conseil des Ministres :

- Le 23 décembre 2014 pour les effectifs globaux par sexe de la population résidente, la répartition spatiale, les structures par âge, nationalité, etc ;
- Le 5 août 2015 pour la situation matrimoniale, l'alphabétisation, la déclaration à l'Etat civil, les caractéristiques des ménages et conditions de vie des populations, les répertoires des localités avec leurs populations, etc.



Recensement Général de la Population et de l'Habitat 2014

RGPH 2014

Principaux

Résultats



RGPH 2014

Sommaire de la présentation des résultats du 4^{ème} RGPH

- 1. Effectifs globaux par sexe et Répartition spatiale de la population**
- 2. Structure par âge et taux de dépendance**
- 3. Population par nationalité**
- 4. Pratique religieuse**
- 5. Déclaration à l'Etat civil**
- 6. Situation matrimoniale et Type de mariage**
- 7. Alphabétisation**
- 8. Caractéristiques des ménages et Commodités des logements**
- 9. Evolution de la population 1975-2014 et Projections**
- 10. Répertoire des localités**



RGPH 2014

 **Effectifs globaux par sexe**

Au 15 mai 2014, la Côte d'Ivoire compte :

22.671.331


habitants



RGPH 2014



11.708.244




**51,7
%**

Hommes



10.963.087



**48,3
%**

Femmes

RM = 106,8



RGPH 2014

Répartition spatiale de la population

	Population RGPH 2014	
	Effectif	%
Population totale	22.671.331	100,0
Population en zone de forêt	17.107.086	75,5
Population en zone de savane	5.564.245	24,5
Population rurale	11.262.918	49,7
Population urbaine	11.408.413	50,3
Densité (Habitants/km ²)	70,3	

Superficie totale : 322 450 km² dont zone de forêt = 48,2% et zone de savane = 51,8%



RGPH 2014

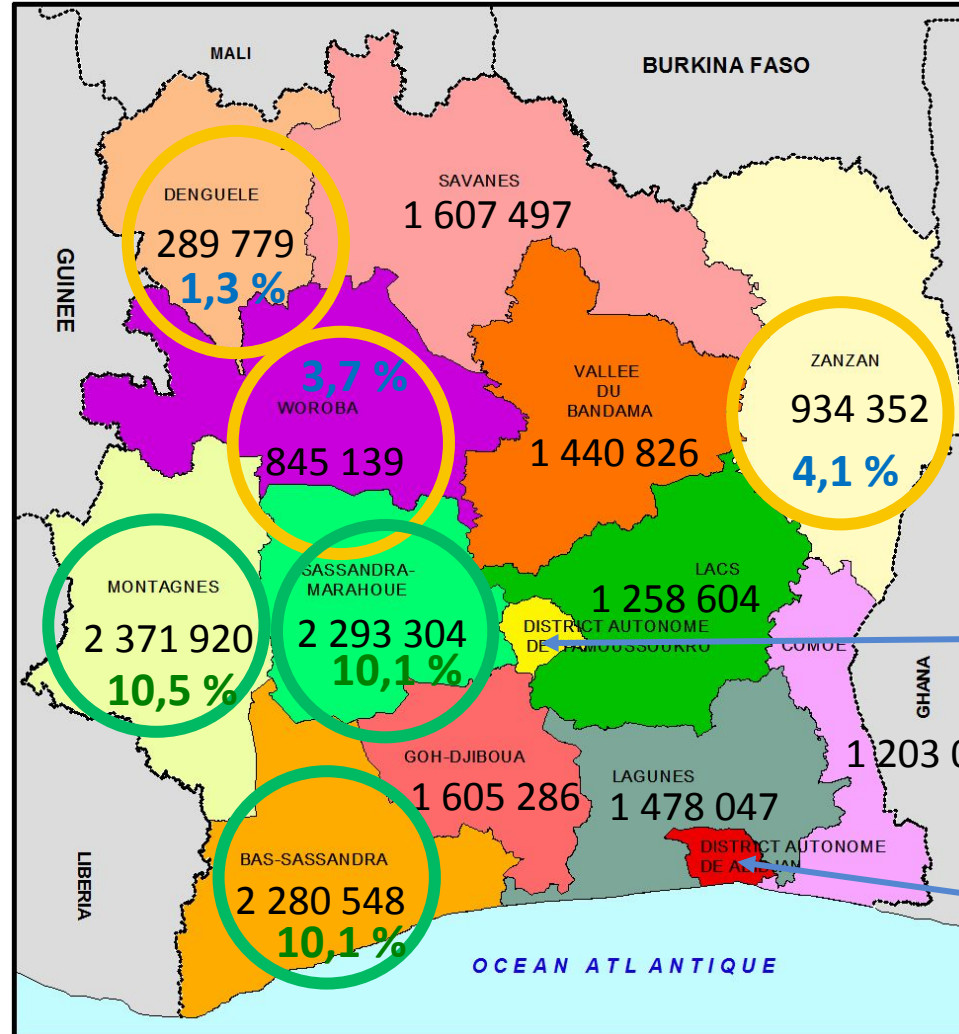


Répartition spatiale de la population (grandes régions)



REPUBLIQUE DE COTE D'IVOIRE

REPARTITION DES DISTRICTS



Ensemble Côte d'Ivoire
22 671 331

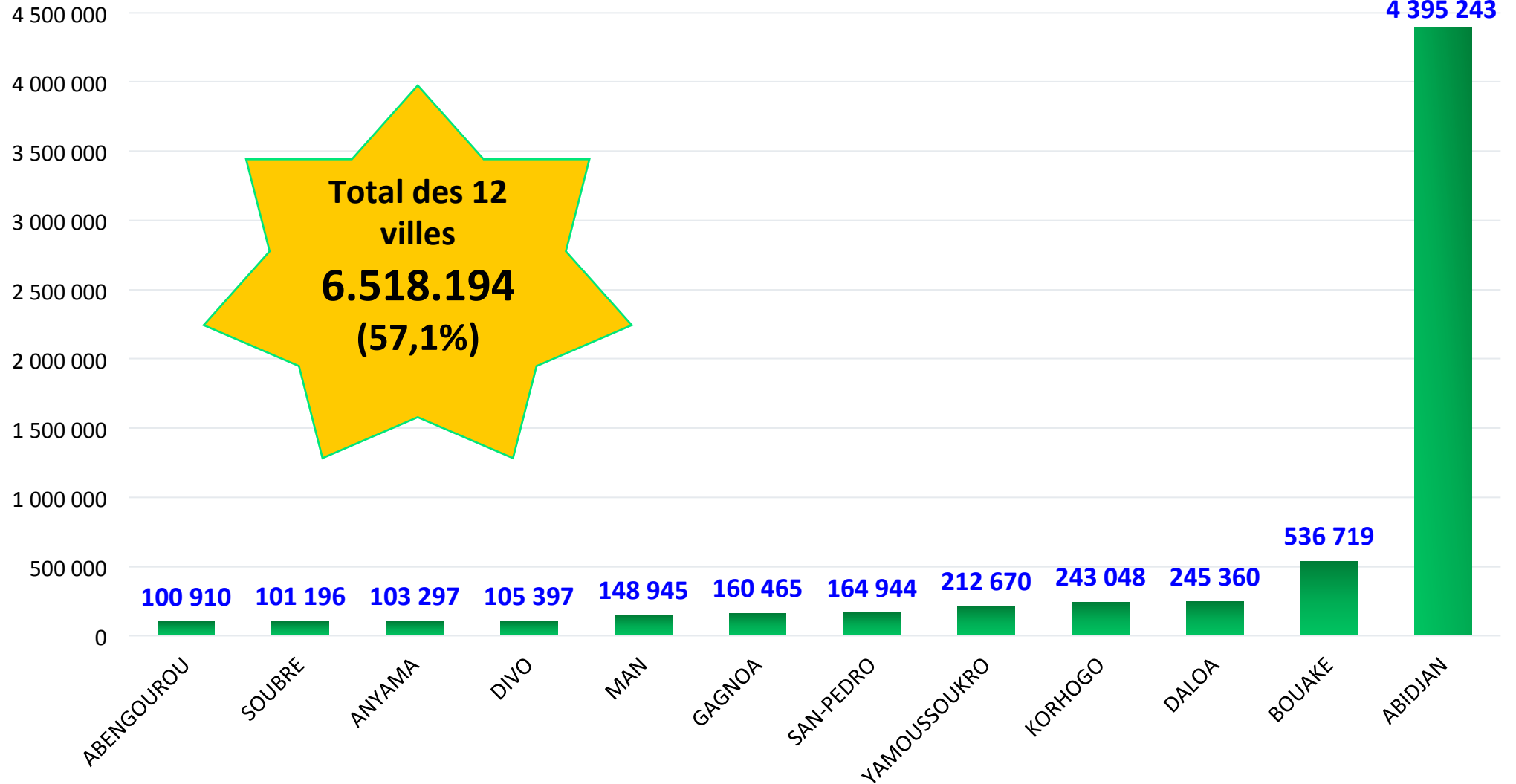
355 573
1,6 %

4 707 404
20,8 %



Répartition spatiale de la population (Urbanisation)

Les 12 villes de 100.000 habitants ou plus en 2014



RGPH 2014

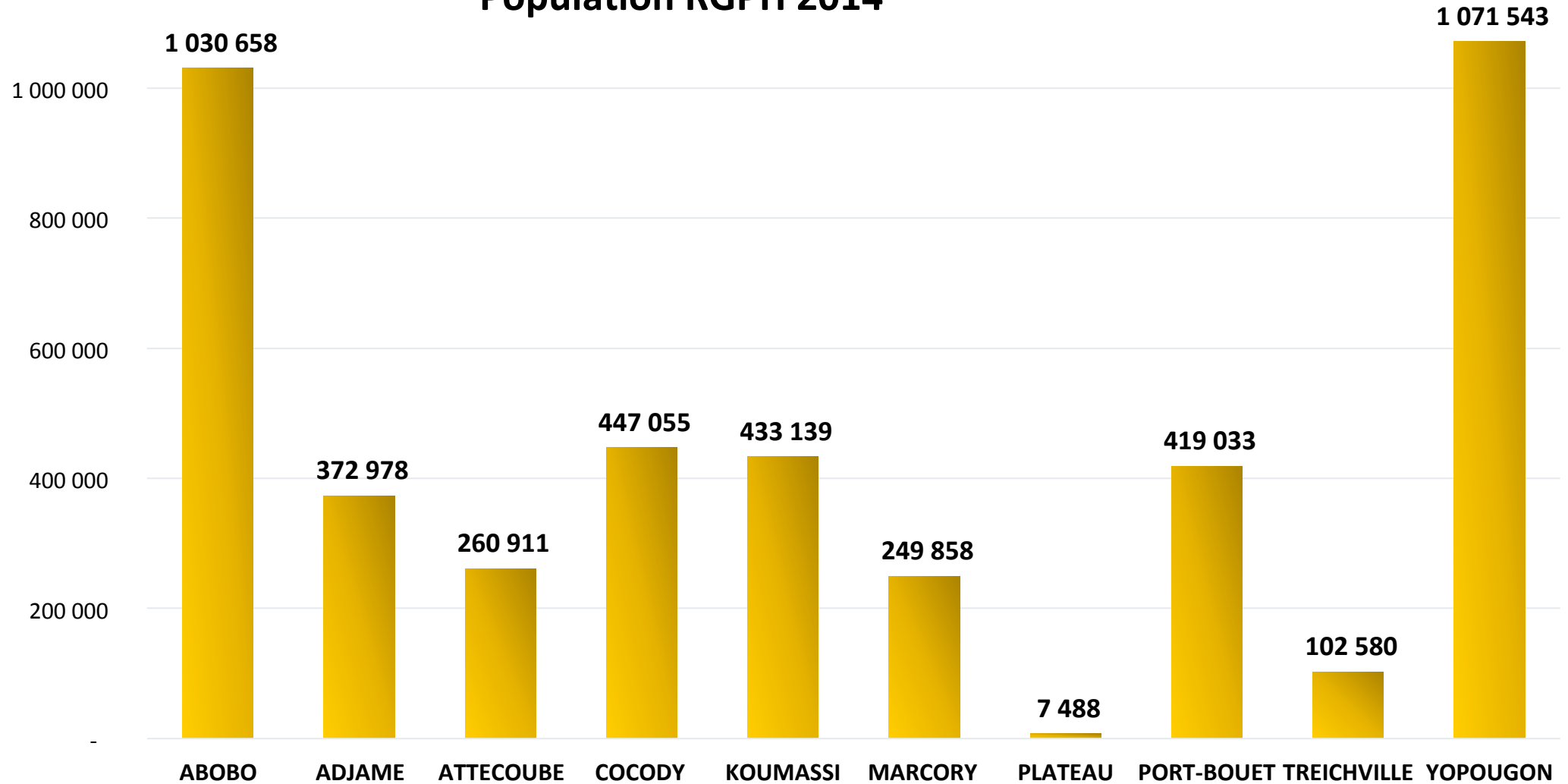


Répartition spatiale de la population (Ville d'Abidjan)

○ La population de la ville d'Abidjan par commune

RGPH 2014

Population RGPH 2014





RGPH 2014

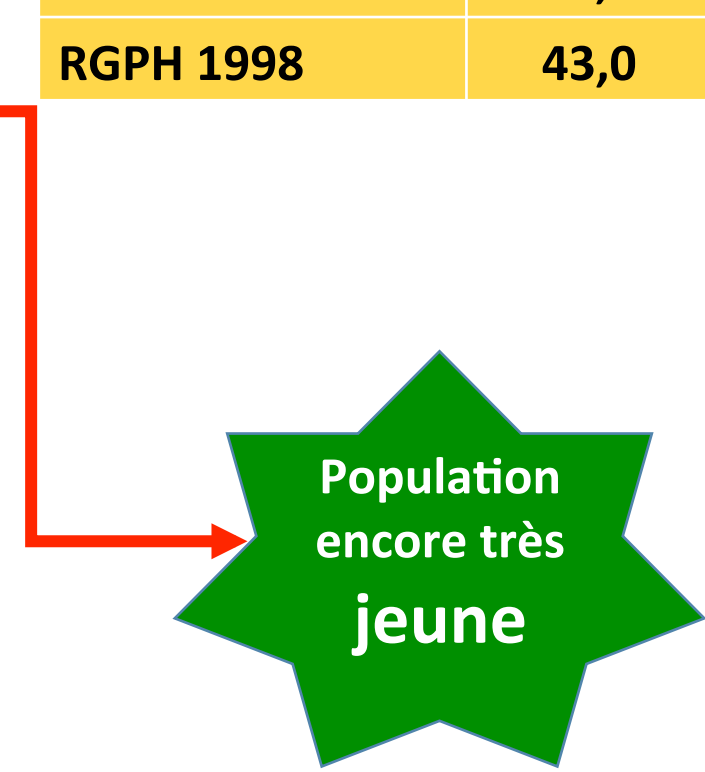


Structure par sexe, âge et taux de dépendance (1)

○ Structure par grands groupes d'âges

Grands groupes d'âges	Effectifs RGPH 2014	%
0-14 ans	9.481.351	41,8
15-64 ans	12.609.533	55,7
65 ans et +	575.987	2,5
N.D	4.460	
Taux de dépendance		79,8

Moins de 15 ans	%
RGP 1975	44,7
RGPH 1988	46,8
RGPH 1998	43,0

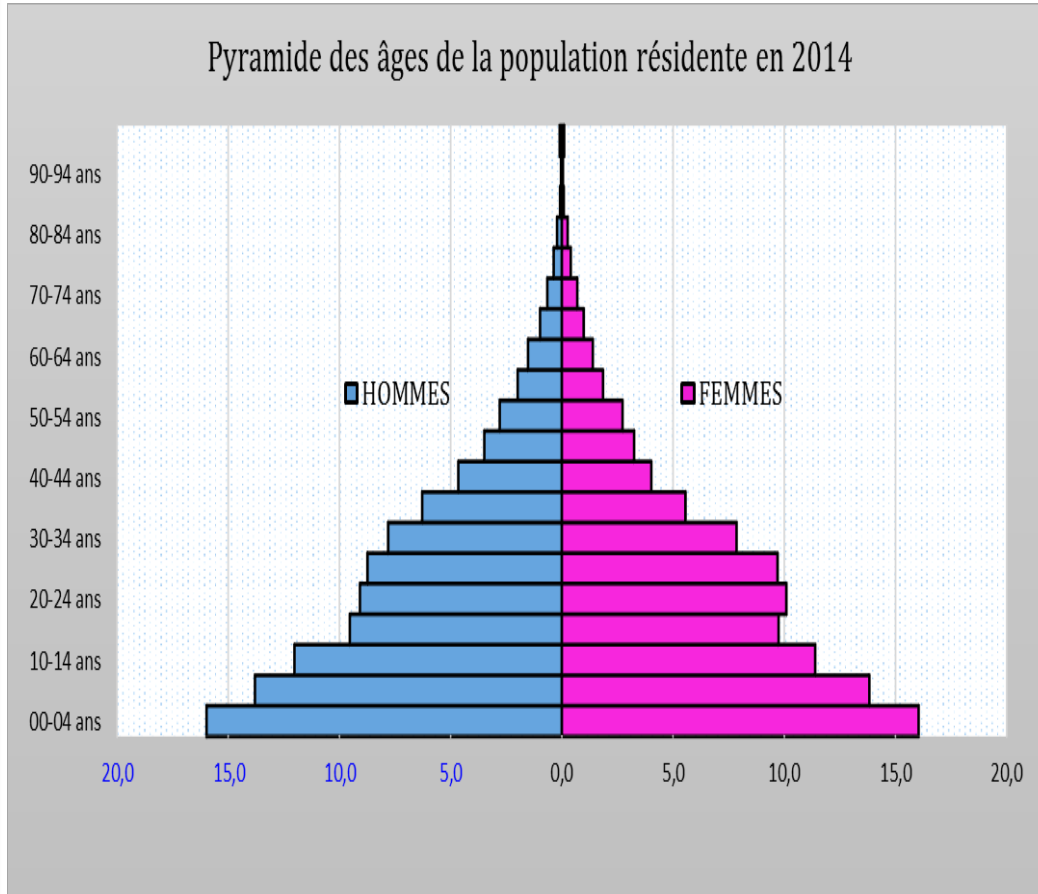




Structure par sexe, âge et taux de dépendance (2)

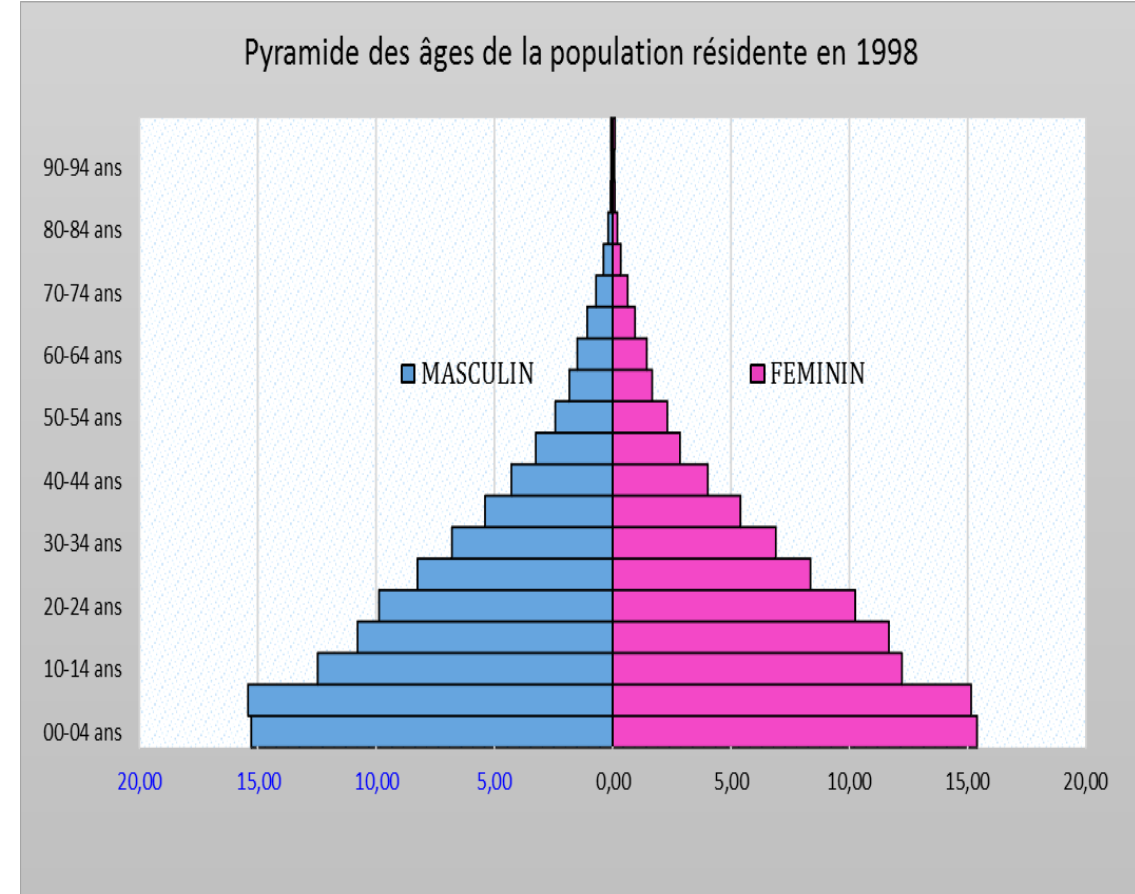
○ Pyramide des âges

Pyramide des âges de la population résidente en 2014



RGPH 2014

Pyramide des âges de la population résidente en 1998



RGPH 1998

RGPH 2014



Population par nationalité

RGPH 2014

17.175.457

Ivoiriens

75,8 %

		% Hommes
Ivoiriens	17.175.457	50,6
Non-Ivoiriens	5.490.222	54,9
Nationalité ND	5.652	70,4
Ensemble	22.671.331	51,7

5.490.222

Non-Ivoiriens

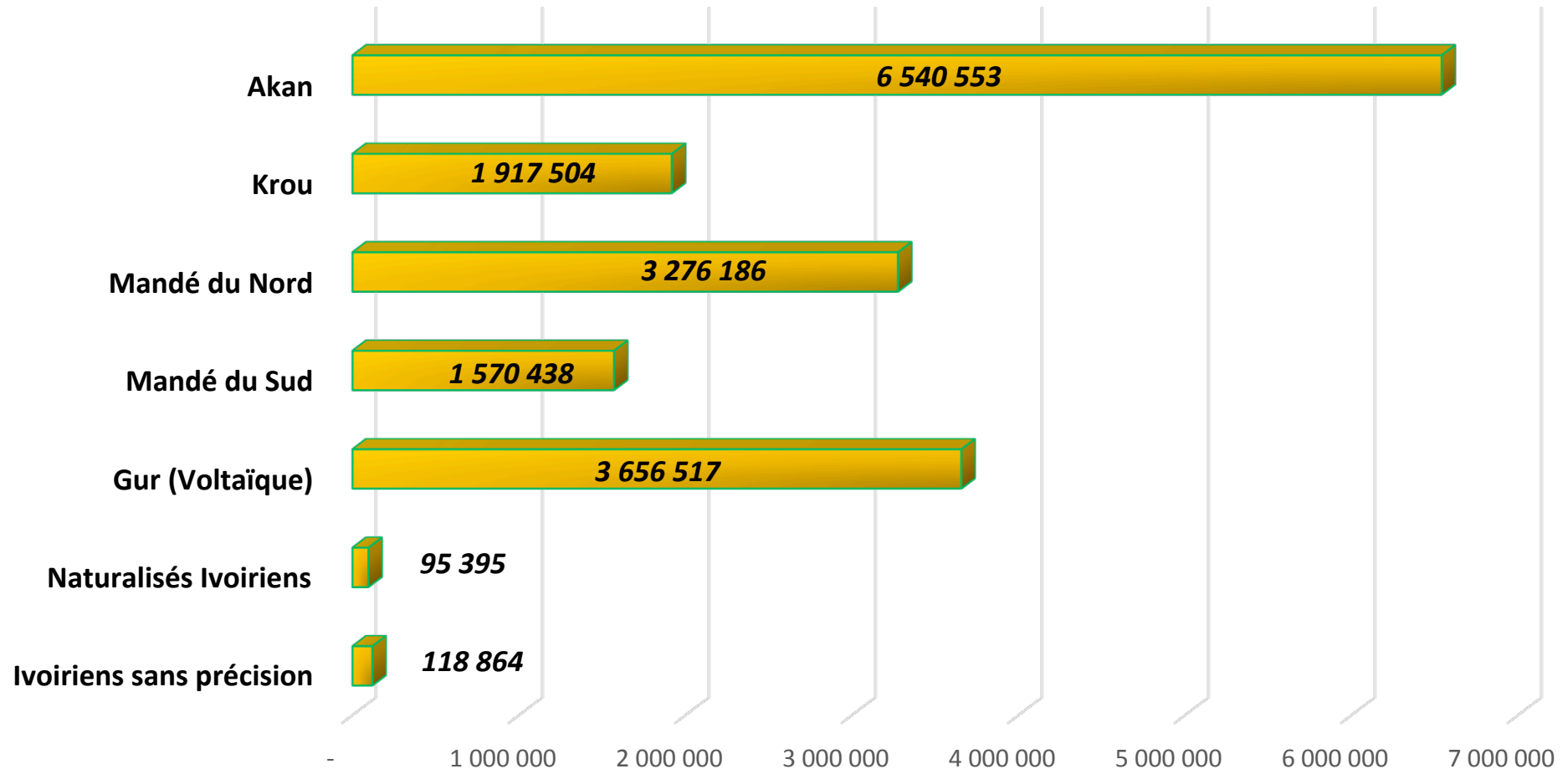
24,2 %



Population par nationalité (2)

- Population ivoirienne selon les ethnies et grands groupes ethniques

Population ivoirienne par groupe ethnique en 2014





Population par religion (Proportions)

Religion	Ivoiriens (%)	Non-Ivoiriens (%)	Ensemble (%)
Catholique	18,5	13,0	17,2
Méthodiste	2,1	0,4	1,7
Évangélique	14,5	3,3	11,8
Céleste	0,5	0,2	0,4
Harriste	0,7	0,0	0,5
Autres religions chrétiennes	2,7	0,8	2,2
<i>(Ensemble Chrétiens)</i>	39,1	17,7	33,9
Musulmane	33,7	72,7	42,9
Animiste	4,4	0,9	3,6
Autres religions	0,6	0,2	0,5
Sans religion	22,2	8,5	19,1
TOTAL	100,0	100,0	100,0

RGPH 2014



Déclaration des naissances à l'Etat Civil (Proportions)

Statut de déclaration	Hommes (%)	Femmes (%)	Ensemble (%)
Déclaré avec présentation Acte de naissance ou jugement supplétif	58,7	58,5	58,6
Déclaré sans présentation de document	23,4	23,3	23,3
Total Déclaré	82,1	81,8	81,9
Non Déclaré	17,9	18,2	18,1
TOTAL	100,0	100,0	100,0

3.922.249

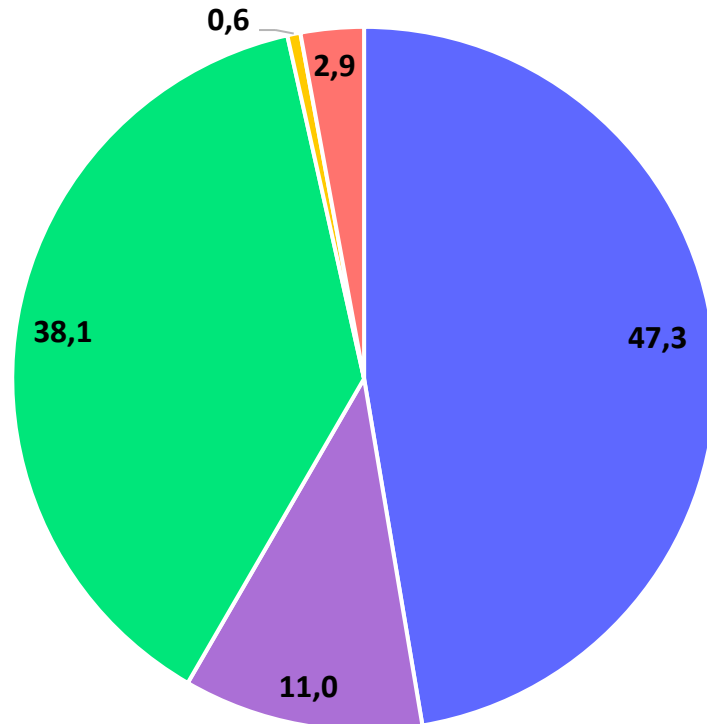
**Personnes non déclarées à l'Etat Civil
dont 78% vivent en zone rurale**

RGPH 2014



Situation matrimoniale (Proportions)

Population de 12 ans et plus selon la situation matrimoniale (en %)



■ Célibataire ■ Union libre ■ Marié ■ Divorcé/Séparé ■ Veuf

Proportion (%) de personnes mariées par nationalité selon le sexe

Nationalité	Hommes (%)	Femmes (%)	Ensemble (%)
Ivoiriens	32,6	37,0	34,8
Non-Ivoiriens	43,2	55,9	48,7
Ensemble	35,4	41,1	38,1

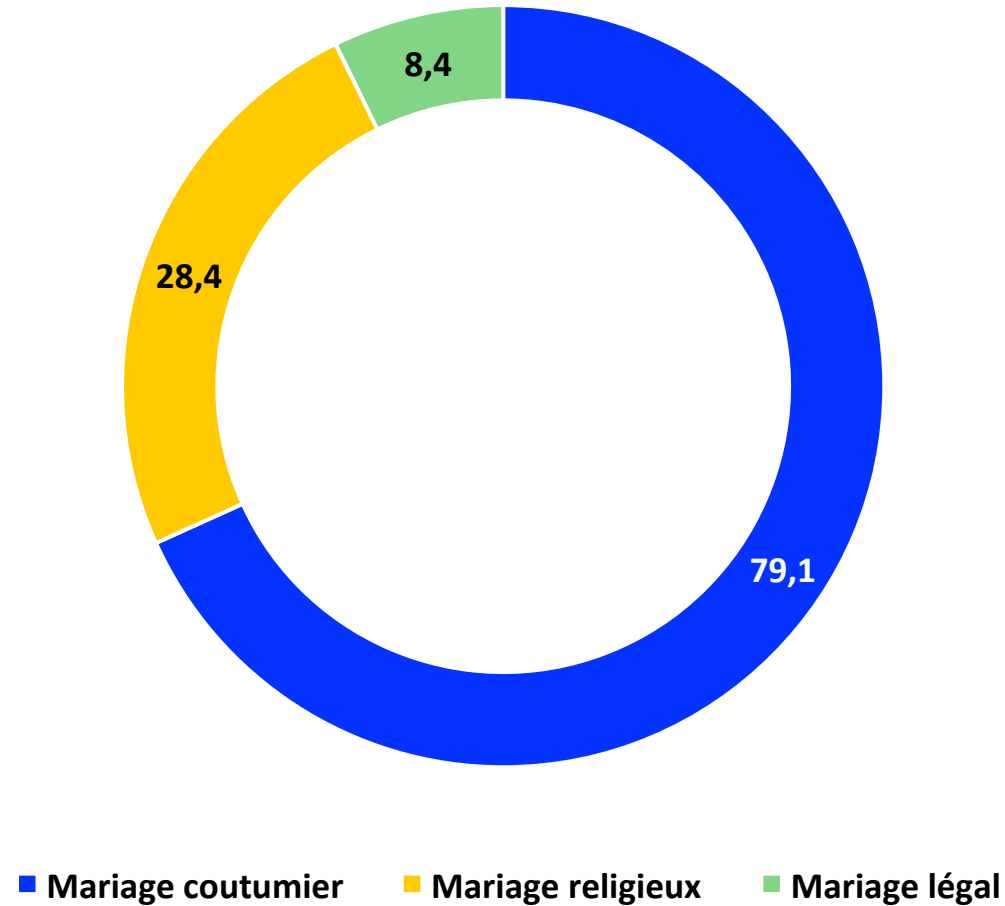
RGPH 2014



Type de mariage (Proportions)

RGPH 2014

Type de mariage en %



N.B: Certains mariages ont été célébrés selon 2 ou 3 types.



Alphabétisation (Proportions d'analphabètes)

Région	% d'analphabètes	Région	% d'analphabètes
1. District Abidjan	30,7	18. La Mé	40,9
2. District Yamoussoukro	44,3	19. Tonkpi	72,3
3. San-Pedro	65,4	20. Cavally	66,7
4. Nawa	66,2	21. Guémon	67,2
5. Gbôklè	69,1	22. Haut-Sassandra	61,9
6. Indénié-Djuablin	56,9	23. Marahoué	62,0
7. Sud-Comoé	50,6	24. Poro	74,7
8. Kabadougou	72,0	25. Tchologo	80,1
9. Folon	84,7	26. Bagoué	82,4
10. Gôh	61,4	27. Gbêkè	58,4
11. Lôh-Djiboua	63,3	28. Hambol	75,8
12. Bélier	65,4	29. Worodougou	80,8
13. Iffou	65,1	30. Béré	81,2
14. N'zi	60,4	31. Bafing	80,5
15. Moronou	59,8	32. Gontougo	62,5
16. Grands-Ponts	50,2	33. Bounkani	84,3
17. Agnéby-Tiassa	46,8	Ensemble Côte d'Ivoire	56,1

49,3
%

Hommes
analphabètes

63,2
%

Femmes
analphabètes

RGPH 2014



Caractéristiques des ménages et commodités des logements

Nombre de ménages recensés au 15 mai 2014 :

4.171.496

5,4

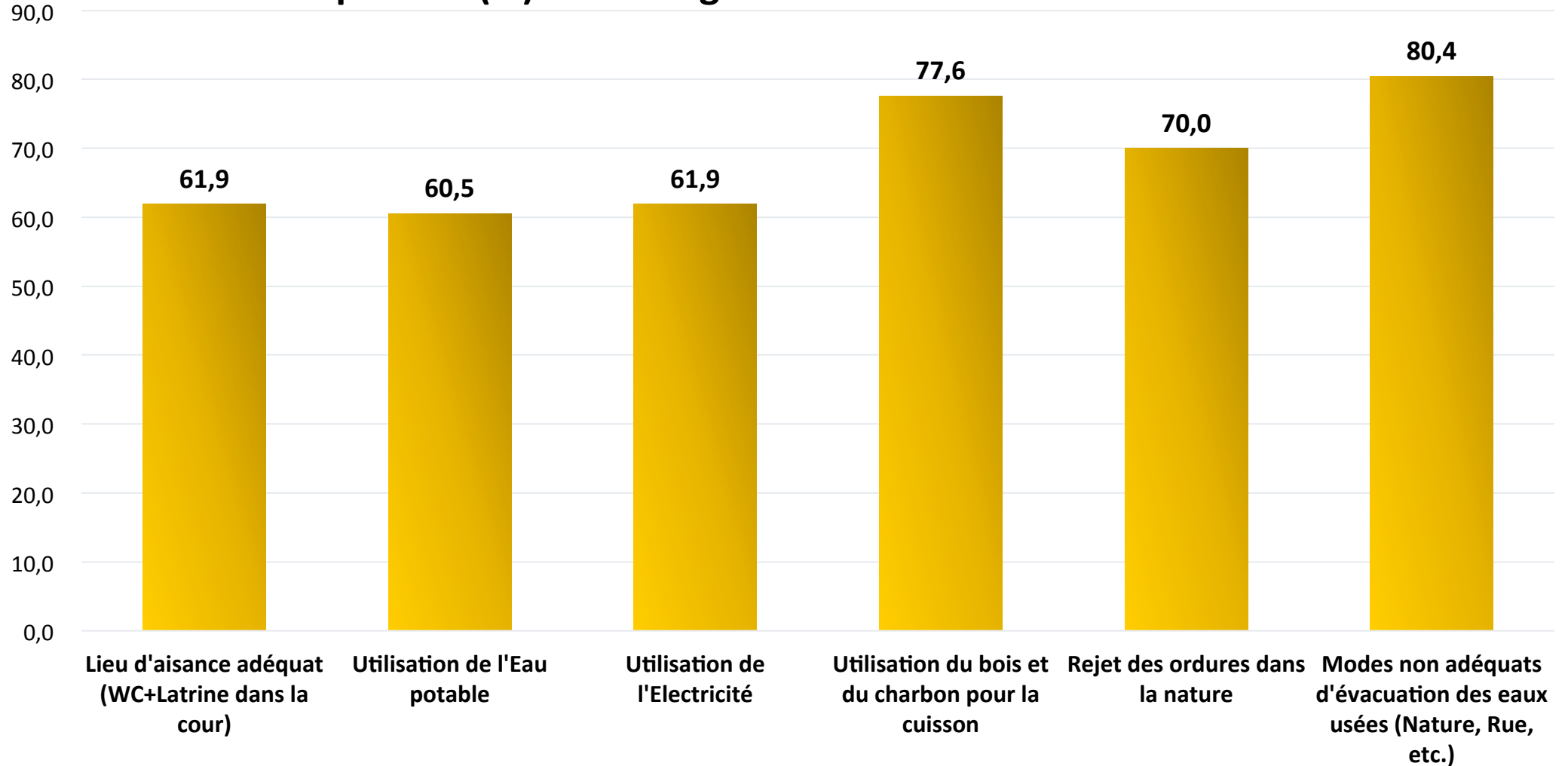
Nombre moyen de
personnes par ménage

RGPH 2014



Caractéristiques des ménages et commodités des logements (2)

Proportion (%) de ménages au RGPH 2014 avec :

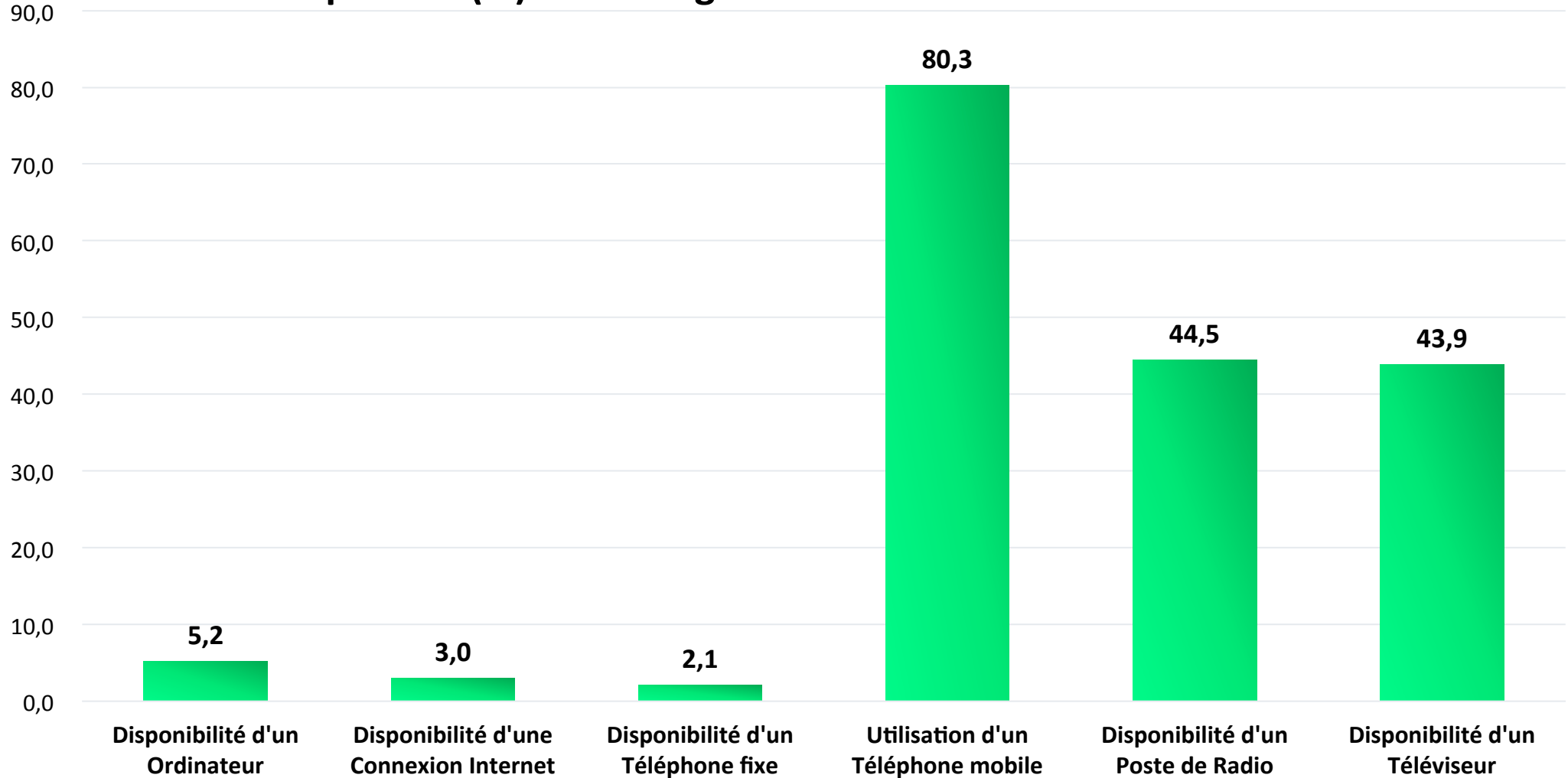


RGPH 2014



Caractéristiques des ménages et commodités des logements (3)

Proportion (%) de ménages au RGPH 2014 avec :



RGPH 2014



Evolution de la population 1975-2014

○ Evolution des effectifs aux différents recensements

Population	RGP 1975	RGPH 1988	RGPH 1998	RGPH 2014	Facteur multiplicateur (40 ans)
• Totale	6.709.600	10.815.694	15.366.672	22.671.331	3,4
• Urbaine	2.146.293	4.220.535	6.529.138	11.408.413	5,3
• Ville d'Abidjan	951.216	1.929.079	2.877.948	4.395.243	4,6
• Rurale	4.563.307	6.595.159	8.837.534	11.262.918	2,5
• Ivoirienne	5.203.580*	7.776.657	11.366.625	17.175.457**	3,3
• Non-Ivoirienne	1.474.469	3.039.037	4.000.047	5.491.972	3,7

* 31.551 individus n'ont pas déclaré de nationalité au RGP 1975

** 5.652 individus n'ont pas déclaré de nationalité au RGPH 2014

RGPH 2014



Evolution de la population 1975-2014

○ Evolution des quelques indicateurs aux différents recensements

Population	RGP 1975	RGPH 1988	RGPH 1998	RGPH 2014
• Densité (Habitants/ km ²)	20,8	33,5	47,7	70,3
• Taux d'urbanisation (%)	32,0	39,0	42,5	50,3
• Rapport de masculinité (%)	107,4	104,5	104,3	106,8
• Taux de dépendance (%)	88,1	95,7	83,2	79,8
• Taux d'accroissement (%)	3,8	3,3	2,6	

RGPH 2014



Projections de la population

Hypothèse : Maintien du taux d'accroissement annuel moyen à 2,6%

Date	Population
15 mai 2014	22 671 331
31 décembre 2014	23 035 009
15 mai 2015	23 260 786
10 décembre 2015	23 605 184
11 décembre 2015	23 606 844
15 décembre 2015	23 613 485
21 décembre 2015	23 623 451
22 décembre 2015	23 625 112
23 décembre 2015	23 626 773
28 décembre 2015	23 635 082
31 décembre 2015	23 640 069
01 janvier 2016	23 641 732
15 mai 2020	26 446 072
15 mai 2025	30 067 546
15 mai 2040	44 188 412
15 mai 2050	57 119 185

Source : INS, RGPH 2014

RGPH 2014



Répertoire des localités

Les répertoires des localités établissent la liste exhaustive des localités d'une région ou d'un district, avec en respectant son découpage administratif du département à la sous-préfecture, tel que reconnu par les autorités du Ministère en charge de l'Intérieur avec leur population totale répartie par sexe ;

Le RGPH 2014 a permis d'élaborer [un répertoire des localités](#) pour chacune des 31 régions et des deux (2) Districts autonomes. Ainsi, les travaux de cartographie censitaire et les résultats du dénombrement ont permis de répertorier 8 198 localités listées dans lesdits répertoires.

Les localités de plus de 500 habitants sont au nombre de 5 466, soit 2 localités sur 3.

RGPH 2014



RGPH 2014

Conclusion

Les conclusions découlent des CCM qui ont présenté les principaux résultats du 4ème RGPH surtout la dernière qui s'est félicité de la qualité du travail et félicité les artisans de cette oeuvre technique de haut niveau, malgré toutes les difficultés, qu'il n'est pas nécessaire de rappeler.



RGPH 2014



**Merci de
votre
aimable
attention**